



VENDÉE  
LE DÉPARTEMENT

# CHAMPIONNATS FRANCE A V E N I R

CYCLISME SUR ROUTE

CHANTONNAY | 15-19 JUILLET 2026



## GUIDE DE ROUTE



PADLET DES  
CHAMPIONNATS DE  
FRANCE DE L'AVENIR 2026

# SOMMAIRE

PROGRAMME SPORTIF	02-03
FOCUS SUR LE DÉPARTEMENT	04-06
PRÉSENTATION DU TERRITOIRE	07
PLAN GLOBAL	08
PLAN CLM INDIVIDUEL	09
CLM INDIVIDUEL	10-14
PLAN DÉPART CLM INDIVIDUEL	15
PLAN CLM MIXTE	16
CLM EN ÉQUIPE MIXTE EN RELAIS	17
PLAN DÉPART CLM MIXTE	18
PLAN GÉNÉRAL DES CIRCUITS	19
PLAN COURSE EN LIGNE	20
COURSES EN LIGNE	21-26
PLAN ARRIVÉE	27
INFORMATIONS GÉNÉRALES	28
PALMARÈS 2025	
COMITÉS RÉGIONAUX	29
PALMARÈS	30-31
ORGANISATION / MARQUAGES / CONTACTS FFC & CLO	32
RANDONNÉE FAMILIALE	33
LA CLASSIQUE PUISAYE FORTERRE	34
ENGAGEMENTS ENVIRONNEMENTAUX	35
PARTENAIRES	36

# PROGRAMME SPORTIF

## CONTRE-LA-MONTRE INDIVIDUEL

### MERCREDI 15 JUILLET

Départ de **CHANTONNAY** - D949B - Boulevard Thomas Voeckler  
Arrivée à **CHANTONNAY** - D949B - Boulevard Thomas Voeckler

#### ⌚ 13H00 | CLM IND. U17 FÉMININES - 3<sup>ème</sup> édition

1<sup>er</sup> Départ : 13h00 - Départ de minute en minute (sur la base de 27 concurrentes)  
Distance : 14,700 km (D+ 138m)  
Arrivée Dernière concurrente : 13h49 environ (moyenne estimée à 38 km/h)

#### ⌚ 13H32 | CLM IND. U23 FÉMININES

1<sup>er</sup> Départ : 13h32 - 6 min environ après la dernière U17 FÉMININE  
Départ de minute en minute (sur la base de 24 concurrentes)  
Distance : 19,900 km (D+ 170m)  
Arrivée Dernière concurrente : 14h24 environ (moyenne estimée à 41 km/h)

#### ⌚ 14H01 | CLM IND. U19 FÉMININES

1<sup>er</sup> Départ : 14h01 - 6 minutes environ après la dernière U23 FÉMININE  
Départ de minute en minute (sur la base de 31 concurrentes)  
Distance : 19,900 km (D+ 170m)  
Arrivée Dernière concurrente : 15h01 environ (moyenne estimée à 40 km/h)

#### ⌚ 14H39 | CLM IND. U17 MASCULINS - 3<sup>ème</sup> édition

1<sup>er</sup> Départ : 14h39 - 6 minutes environ après la dernière U19 FÉMININE  
Départ de minute en minute (sur la base de 27 concurrents)  
Distance : 19,900 km (D+ 170m)  
Arrivée Dernier concurrent : 15h33 environ (moyenne estimée à 41 km/h)

#### ⌚ 15H11 | CLM IND. U19 MASCULINS

1<sup>er</sup> Départ : 15h11 - 6 minutes environ après le dernier U17 MASCULIN  
Départ de minute en minute (sur la base de 63 concurrents)  
Distance : 19,900 km (D+ 170m)  
Arrivée Dernier concurrent : 16h39 environ (moyenne estimée à 45 km/h)

#### ⌚ 16H19 | CLM IND. U23 MASCULINS

1<sup>er</sup> Départ : 16h19 - 6 minutes environ après le dernier U19 MASCULIN  
Départ de minute en minute (sur la base de 79 concurrents)  
Distance : 19,900 km (D+ 170m)  
Arrivée Dernier concurrent : 18h02 environ (moyenne estimée à 47 km/h)

## COURSE EN LIGNE

### JEUDI 16 JUILLET

#### ⌚ 9H00 | COURSE EN LIGNE U23 FÉMININES

Départ fictif : Chantonnay - D949B – Boulevard Thomas Voeckler  
Distance de 3,900 km – Portion neutralisée  
Départ réel : Chantonnay - D949T – Avenue de la Mine  
Distance : 11,000 km (du départ réel au 1<sup>er</sup> passage sur la ligne d'arrivée) + 7 tours de 14,900 km soit 115,300 km (D+ 1630m)  
Arrivée : Chantonnay - D949B – Boulevard Thomas Voeckler  
à 12h27 environ (moyenne estimée à 35 km/h)

## 🕒 13H45 | COURSE EN LIGNE U17 MASCULINS

**Départ fictif :** Chantonay - D949B – Boulevard Thomas Voeckler  
Distance de 3,900 km – Portion neutralisée

**Départ réel :** Chantonay - D949T – Avenue de la Mine

**Distance :** 11,000 Km (du départ réel au 1er passage sur la ligne d'arrivée) + 5 tours de 14,900 km, soit 85,500 km (D+ 1212m)

**Arrivée :** Chantonay - D949B – Boulevard Thomas Voeckler  
à 16h03 environ (moyenne estimée à 40 km/h)

## CONTRE-LA-MONTRE PAR ÉQUIPE MIXTE

### VENDREDI 17 JUILLET

## 🕒 13H30 | CLM PAR ÉQUIPE MIXTE EN RELAIS U17 & U19 MASCULINS & FÉMININES

**1<sup>er</sup> Départ :** 13h30 - Départ toutes les 6 minutes – 12 comités régionaux maximum – Vagues de 4 équipes  
Soit un premier départ U17 / U19 Masculins à 13h30  
Soit un dernier départ U17 / U19 Féminines à 15h50  
(6 minutes entre chaque équipe dans les vagues et 32 minutes entre les vagues)

**Départ réel :** Chantonay - D949B – Boulevard Thomas Voeckler

**Distance :** 20,000 km x 2 = 40,000 km (D+ 170m x 2)

**Arrivée :** Chantonay - D949B – Boulevard Thomas Voeckler  
16h18 environ (moyenne estimée à 42 km/heure pour le dernier relais féminin)

## COURSE EN LIGNE

### SAMEDI 18 JUILLET

## 🕒 9H00 | COURSE EN LIGNE U23 MASCULINS

**Départ fictif :** 9h00 - Chantonay - D949B - Boulevard Thomas Voeckler - Distance de 3,900 Km - Portion neutralisée

**Départ réel :** Chantonay - D949T – Avenue de la Mine

**Distance :** 11,000 Km (du départ réel au 1er passage sur la ligne d'arrivée) + 10 tours de 14,900 km, soit 160,000 km (D+ 2257m)

**Arrivée :** Chantonay - D949B – Boulevard Thomas Voeckler  
13h03 environ (moyenne estimée à 41 km/heure)

## 🕒 14H15 | COURSE EN LIGNE U15 & U17 FÉMININES

**Départ fictif :** 14h15 - Chantonay - D949B - Boulevard Thomas Voeckler - Distance de 3,900 Km - Portion neutralisée

**Départ réel :** Chantonay - D949T – Avenue de la Mine

**Distance :** 11,000 Km (du départ réel au 1er passage sur la ligne d'arrivée) + 4 tours de 14,900 km, soit 70,600 km (D+ 1003m)

**Arrivée :** Chantonay - D949B – Boulevard Thomas Voeckler  
16h25 environ (moyenne estimée à 35 km/heure)

## DIMANCHE 19 JUILLET

## 🕒 9H00 | COURSE EN LIGNE U19 FÉMININES

**Départ fictif :** 9h00 - Chantonay - D949B - Boulevard Thomas Voeckler - Distance de 3,900 Km - Portion neutralisée

**Départ réel :** Chantonay - D949T – Avenue de la Mine

**Distance :** 11,000 Km (du départ réel au 1er passage sur la ligne d'arrivée) + 6 tours de 14,900 km, soit 100,400 km (D+ 1421m)

**Arrivée :** Chantonay - D949B – Boulevard Thomas Voeckler  
12h01 environ (moyenne estimée à 35 km/heure)

## 🕒 13H15 | COURSE EN LIGNE U19 MASCULINS

**Départ fictif :** 13h15 - Chantonay - D949B - Boulevard Thomas Voeckler - Distance de 3,900 Km - Portion neutralisée

**Départ réel :** Chantonay - D949T – Avenue de la Mine

**Distance :** 11,000 Km (du départ réel au 1er passage sur la ligne d'arrivée) + 8 tours de 14,900 km, soit 130,200 km (D+ 1839m)

**Arrivée :** Chantonay - D949B – Boulevard Thomas Voeckler  
16h40 environ (moyenne estimée à 40 km/heure)



**Rond-point croisement**  
D949B / D949T

# FOCUS SUR LE DÉPARTEMENT



**VENDÉE**  
LE DÉPARTEMENT

## LA VENDÉE, UN DÉPARTEMENT ENTRE TERRE, MER ET HISTOIRE

Située sur la façade atlantique, la Vendée est un département de la région Pays de la Loire qui séduit par son patrimoine naturel, son histoire riche et son dynamisme économique et touristique. Avec un littoral exceptionnel, un bocage verdoyant et des traditions bien ancrées, la Vendée est une terre d'accueil et de découverte.

## UN TERRITOIRE AUX MULTIPLES VISAGES

La Vendée est l'un des départements les plus touristiques de France avec, chaque année, pas moins de 5 millions de visiteurs. Elle se distingue par la diversité de ses paysages. Avec ses 250 km de côte et ses 140 km de plages de sable fin, son littoral s'étire à perte de vue, idéal pour la baignade et les activités nautiques. Elle compte aussi des stations balnéaires incontournables, des Sables-d'Olonne à Saint-Jean-de-Monts en passant par Saint-Gilles-Croix-de-Vie et La Tranche-sur-Mer... Et c'est sans compter sur ses îles paradisiaques, l'Île de Noirmoutier et l'Île d'Yeu, deux joyaux aux charmes différents, entre marais salants, criques sauvages et villages pittoresques.

Au nord, le bocage vendéen révèle une terre d'histoire et de tradition avec ses paysages vallonnés, marqués par les Guerres de Vendée et de nombreux châteaux et abbayes.

Au sud, le Marais Poitevin et la « Venise Verte » vendéenne donnent à découvrir un labyrinthe de canaux et de villages pittoresques à parcourir en barque ou en vélo. Ou encore le massif forestier de Mervent-Vouvant au cœur de la Plaine qui permet la découverte d'un environnement atypique, riche d'une biodiversité séculaire et fragile à la fois.

## UN DYNAMISME ÉCONOMIQUE

Le Département de la Vendée est un territoire dynamique avec un secteur agricole important faisant la part belle aux cultures, à l'élevage, au maraîchage ou encore aux produits de la mer. Son industrie est dynamique, notamment dans le nautisme (Bénéteau, Jeanneau), l'agroalimentaire (Sodebo, Fleury Michon) et les énergies renouvelables.

Enfin, son tissu économique est solide avec un fort taux d'emploi et de nombreuses entreprises innovantes à l'image de Lhyfe.



# FOCUS SUR LE DÉPARTEMENT

## UNE HISTOIRE RICHE ET UN PATRIMOINE VIVANT



Dans la lignée de son dynamisme économique, l'histoire vendéenne et son patrimoine vivant sont autant d'atouts qui attirent les touristes. Le Puy du Fou, site emblématique du département avec son parc à thème et ses spectacles grandioses, attire chaque année plus de 2 millions de visiteurs. La force de la Vendée repose aussi sur un panel d'activités large et diversifié.

Le patrimoine et la culture sont mis à l'honneur grâce à neuf propriétés départementales : le Château de Tiffauges, le Logis de la Chabotterie, la Cité des Oiseaux, l'Historial de la Vendée, le Haras de la Vendée, le Prieuré de Grammont, la Réserve des Huttes, l'Abbaye de Nieul-sur-l'Autise et l'Abbaye de Maillezais, un patrimoine ouvert au public afin de faire découvrir les récits et trésors patrimoniaux de la Vendée.

Par ailleurs, plus de 360 monuments, inscrits à l'inventaire des monuments historiques, sont accessibles et racontent les vies de célèbres personnages vendéens (Clemenceau, Charette, De Lattre).

## UNE TERRE DE GRANDS ÉVÉNEMENTS SPORTIFS

Les grands événements rythment la vie du territoire et lui donnent une identité forte et populaire. Impossible de passer à côté du Vendée Globe qui rassemble tous les quatre ans plusieurs centaines de milliers de visiteurs sur les pontons des Sables d'Olonne. Au travers de cet « Everest des mers » mais aussi par exemple des 5 Grands Départs du Tour de France qui ont été accueillis en Vendée, ce département démontre sa capacité naturelle à organiser de grands événements en y associant des valeurs essentielles : le courage, la résilience, le dépassement de soi, le respect, la solidarité ou encore le partage. Ces valeurs sont présentes dans tous les événements accompagnés par le Conseil départemental : de l'Open de Vendée, en passant par les Foulées du Gois, le Mondial Football Montaigu ou encore l'accueil des équipes de France de basket, de volley ou de handball au Vendéspace.

## LA VENDÉE, UNE TERRE DE VÉLO

La Vendée, dans le sillage du Tour France et des Championnats de France, est une véritable terre de vélo. Depuis 1972, elle a créée sur son territoire trois grandes épreuves françaises : le Tour de Vendée, le Chrono des Nations et le Circuit des plages vendéennes.



# FOCUS SUR LE DÉPARTEMENT

Aujourd'hui ce sont plus de 200 courses qui sont organisées chaque année sur le territoire et que le Département accompagne. En 2024, la Vendée est le premier département de France à organiser autant de compétitions avec 242 courses, dans toutes les disciplines et réparties sur son territoire.

Preuve de la réussite de cette politique sportive, la Vendée compte 38 clubs, pour 2 055 licenciés, dans 6 disciplines différentes. Il s'agit de l'un des sports les plus pratiqués en Vendée.

Ce sport est d'autant plus pratiqué que le cyclisme vendéen a trouvé son leader en l'équipe TotalEnergies, créée en 2000 avec la première équipe Bonjour, sous l'impulsion de Jean-René Bernaudeau, ancien coureur de haut niveau qui s'est illustré lui-aussi sur les routes du Tour de France.

Véritable pépinière de talents, cette équipe partage un lien fort avec le Vendée U, son équipe réserve, et l'ensemble de la filière de formation qui a révélé de nombreux coureurs professionnels et notamment Thomas Voeckler ou encore Mathieu Burgaudeau.

Cette filière de formation qui forme une véritable pyramide du vélo, fait partie des spécificités vendéennes qui lui ont permis d'accueillir pas moins de 5 Grands Départs du Tour de France et 6 Championnats de France de Cyclisme sur Route, ainsi que les Championnats de France de l'Avenir 2026, à Chantonay.



## LA VENDÉE, DESTINATION VÉLO PAR EXCELLENCE

Forte de ses 1850kms de pistes cyclables, la Vendée travaille pour accueillir des cyclistes non plus seulement sur la journée mais sur plusieurs jours. Hébergements spécialisés, aires d'accueil, boucles pré-préparées..., la Vendée investit pour accueillir des touristes de plus en plus nombreux pour faire découvrir la Vendée autrement en parcourant les nombreux circuits de découverte du territoire qui leur sont proposés.

En Vendée, partenaire touristique du Département, se charge désormais de proposer des boucles toutes plus attractives les unes que les autres pour faire découvrir le département en prenant son temps. La Vendée est aujourd'hui une des premières destinations du vélo tourisme en France, car près de 10% des séjours touristiques avec une activité vélo y sont effectués. À côté de cela, la Vendée fait désormais partie des plus grands itinéraires nationaux : Vélidéale (V93), Vélodyssée, Vélo Francette, V95...

Elle offre aussi la possibilité de découvrir autrement sa large fenêtre ouverte sur l'océan atlantique, avec plus de 250 kms de pistes cyclables aménagées sur le littoral, 250 kms de pistes quasiment toutes en « sites propres ».

En été, plusieurs dizaines de milliers de cyclistes empruntent quotidiennement les sentiers cyclables du département et certaines sections du littoral reçoivent une fréquentation quotidienne de près de 3 000 vélos par jour.

Les paysages vallonnés du bocage offrent quant à eux, un cadre plus ombragé, propices à la pratique en famille et entre amis pour découvrir un paysage verdoyant et des hauts lieux du patrimoine vendéen. Les plus aguerris pourront même partir durant une semaine pour faire le Tour de la Vendée à vélo sur plus de 700 kms.

## UN PLAN VENDÉE VÉLO TRAVAIL POUR ACCOMPAGNER LA PRATIQUE DU VÉLO AU QUOTIDIEN

Du vélo loisir au vélo du quotidien, il n'y a qu'un pas que le Département a choisi de franchir. Il a ainsi présenté en 2022, son plan Vendée Vélo Travail avec pour objectif de développer les pistes cyclables entre les cœurs de villes et les zones économiques vendéennes.

Le Département de la Vendée a souhaité mettre en œuvre cette politique du vélo du quotidien autour de trois axes :

- Expérimenter la réalisation d'infrastructures cyclables sur les flux les plus importants
- Accompagner les collectivités par des subventions
- Réaliser une action phare sur l'axe La Roche-sur-Yon – Aizenay

Le Département de la Vendée, engagé depuis de nombreuses années dans la protection de l'environnement, a également présenté ce plan pour permettre aux Vendéens de réduire leur utilisation de la voiture et ainsi réduire les émissions de gaz à effet de serre au quotidien. En effet, plus de 100 000 vendéens travaillent à moins de 10 km de leur lieu d'habitation, c'est donc un véritable enjeu sociétal que de permettre un mode de déplacement alternatif et doux.

# PRÉSENTATION DU TERRITOIRE

## PRÉSENTATION DE LA VILLE DE CHANTONNAY

Située au cœur de la Vendée, entre bocage et littoral, Chantonay bénéficie d'une localisation privilégiée, à proximité des Sables-d'Olonne, de Nantes, de La Rochelle et du Puy du Fou. Avec ses 9 049 habitants, elle constitue une porte d'entrée idéale pour découvrir le patrimoine vendéen.

Ville à taille humaine, Chantonay séduit par son équilibre entre nature et dynamisme. Son environnement verdoyant et vallonné offre un cadre propice aux activités de plein air. Elle dispose également d'un patrimoine culturel riche et d'une vie locale animée.

### UNE VILLE DYNAMIQUE ET SPORTIVE

Chantonay se distingue par une forte activité associative et événementielle, avec de nombreuses manifestations culturelles et sportives tout au long de l'année. La programmation culturelle est soutenue par des spectacles et expositions réguliers.

Le sport occupe une place centrale : 40 % des habitants sont licenciés dans 46 associations couvrant 24 disciplines. Cet engagement a été récompensé par le label « Ville sportive » en 2013.

### UNE TERRE DE CYCLISME

Grâce à son relief varié, Chantonay est reconnue pour l'organisation de compétitions cyclistes. Elle a accueilli des épreuves majeures comme le Tour de France, le Tour de l'Avenir et les Championnats de France. L'implication de ses bénévoles en fait un territoire de référence.

### UN TERRITOIRE ATTRACTIF

Au cœur d'un bassin de vie de 10 communes, Chantonay s'appuie sur un tissu économique solide et un fort potentiel touristique, entre nature, patrimoine et activités de plein air.

Entre dynamisme et qualité de vie, Chantonay offre un cadre idéal pour accueillir des événements d'envergure.

Bienvenue à Chantonay !

## CHIFFRES CLÉS

**9 049**  
habitants

**10**  
communes  
dans le Pays de  
Chantonay

**533**  
entreprises  
sur le territoire

**6 150**  
salariés  
dans les parcs  
d'activités

**40%**  
de la population  
adhère à un club  
sportif

**46** associations  
sportives

**3 854**  
licenciés

**11 377**  
journées marche  
pour l'édition 2026 de  
Randonnée 4 jours en  
Chantonay Vendée

**270** hectares  
de plans d'eau

**55**  
sentiers  
balisés randonnée &  
vélo



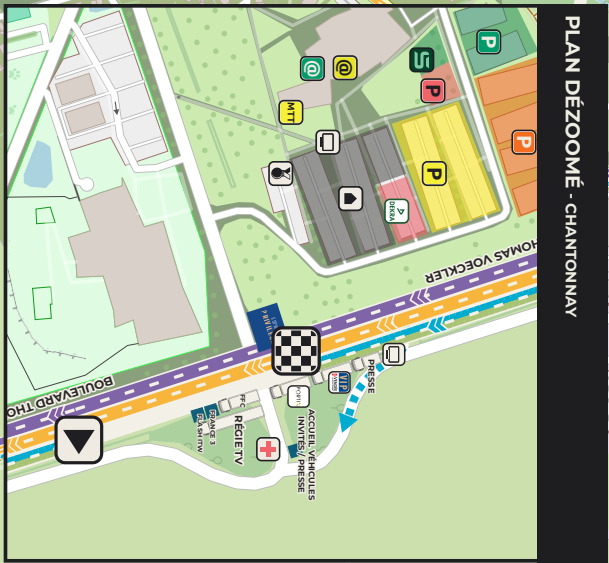
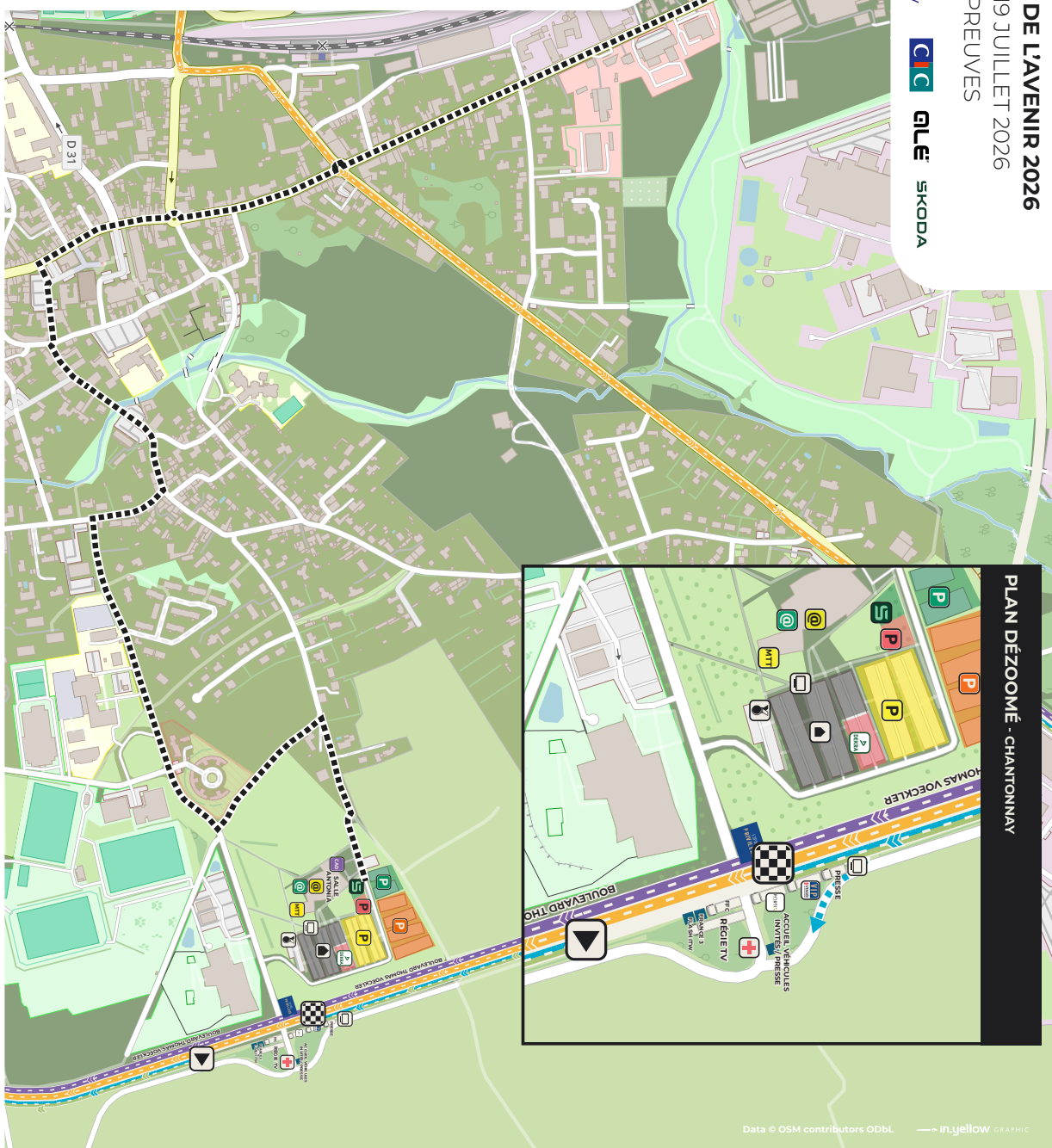
# PLAN GLOBAL

## SITE DÉPART/ARRIVÉE DES ÉPREUVES

**CHAMPIONNATS DE FRANCE DE L'AVENIR 2026**  
**VENDEE - CHANTONNAY - 15-19 JUILLET 2026**  
 SITE DÉPART / ARRIVÉE DES ÉPREUVES



- DÉPART / ARRIVÉE BOULEVARD THOMAS VOECKLER
- CIRCUIT EN LIGNE
- CLM INDIVIDUELS
- CLM PAR ÉQUIPES MIXTE EN RELAIS U17 & U19
- ESPACE PRIVILÈGE
- DÉRIVATION
- ÉCRAN GÉANT
- ANIMATIONS VÉLOS
- PPO - ROND POINT D949B / D949T
- ACCÈS PPO
- CENTRE DE SECOURS
- PARKING - SALLE ANTONIA
- ACCÈS PAR LA RUE DE LA PLAINE
- PRESSE P OFFICIELS / INVITÉS
- ÉQUIPES P ORGANISATION
- SKODA @ SALLE DE PRESSE
- RÉUNION MTT @ PERMANENCE
- CONTRÔLE ANTI-DOPAGE
- VILLAGE PARTENAIRES



PLAN DÉZOOMÉ - CHANTONNAY

Data © OSM contributors ODbL — in,yellow GRAPHIC

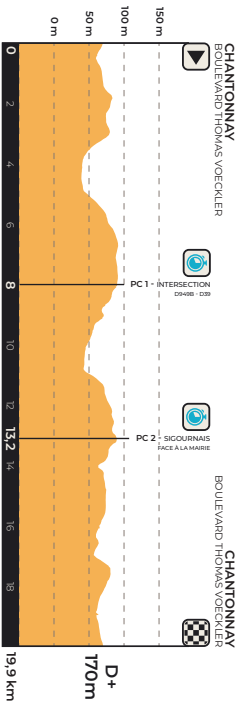
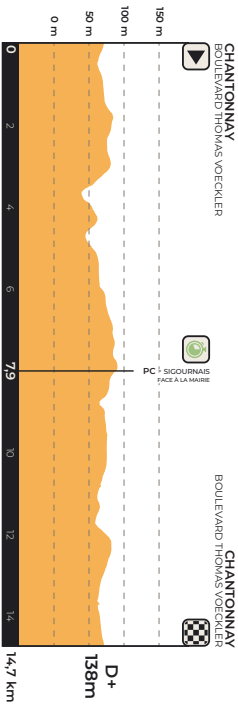
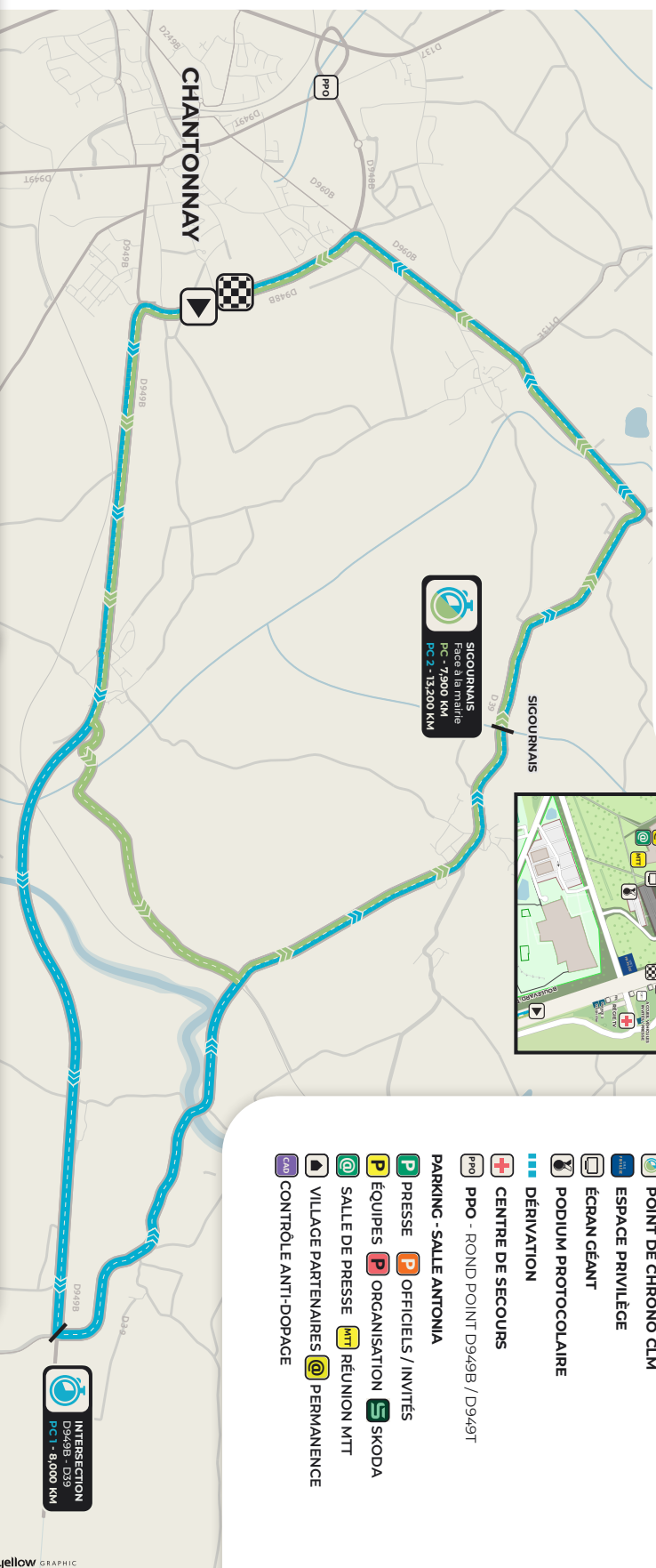
CHAMPIONNATS DE FRANCE DE L'AVENIR 2026

# CLM INDIVIDUEL U17 FÉMININES

## CHAMPIONNATS DE FRANCE DE L'AVENIR 2026

VENDEE - CHANTONNAY - 15 JUILLET 2026

CONTRE-LA-MONTRE INDIVIDUELS - 19,900 KM - U17 F - 14,700 KM



- 📍 DÉPART CLM - BOULEVARD THOMAS VOECKLER)
- 🏁 ARRIVÉE CLM - BOULEVARD THOMAS VOECKLER)
- 🏠 CLM INDIVIDUELS U17 F 14,700 KM
- 🏠 CLM INDIVIDUELS U17 H, U19 & U23 19,900 KM
- 🏠 POINT DE CHRONO CLM
- 🏠 ESPACE PRIVILÈGE
- 🏠 ÉCRAN GÉANT
- 🏠 PODIUM PROTOCOLAIRE
- 🏠 DÉRIVATION
- 🏠 CENTRE DE SECOURS
- 🏠 PPO - ROND POINT D949B / D949T
- 🏠 PARKING - SALLE ANTONIA
- 🏠 PRESSE 📰 OFFICIELS / INVITÉS
- 🏠 ÉQUIPES 📰 ORGANISATION 📰 SKODA
- 🏠 SALLE DE PRESSE 📰 RÉUNION MT
- 🏠 VILLAGE PARTENAIRES 📰 PERMANENCE
- 🏠 CONTRÔLE ANTI-DOPAGE

## CLM INDIVIDUEL U17 FEMINIENES

MERCREDI 15 JUILLET 2026 - Départ de 1 min en 1min sur la base de 27 concurrentes - 14,700 km (D+ 138 m)

HORAIRE COURSE EN FONCTION DE LA MOYENNE HORAIRE

### ITINÉRAIRE

KM DELTA	KM PARCOURUS	KM À PARCOURIR	COMMUNES	ITINÉRAIRE		PREMIÈRE COUREURE		DERNIÈRE COUREURE	
						36	38	36	38
	0,00	14,70	CHANTONNAY	DÉPART CLM INDIVIDUEL Boulevard Thomas Voeckler	D	13:00	13:00	13:26	13:26
0,350	0,35	14,35	CHANTONNAY	RD.949 Bis au niveau du rond-point route de St Mars des Prés Tourner à Gauche (intérieur Rond Point)	⚠️ ←	13:00	13:00	13:26	13:26
2,520	2,87	11,83	SAINT MARS DES PRES	Traversée de Saint Mars des Prés : Rond point : Rue d'Ethiopie / Rue de la Petite Plaine / Rue de la Mouline Tout Droit	⚠️ ↑	13:04	13:04	13:30	13:30
0,530	3,40	11,30	SAINT MARS DES PRES	Rue d'Ethiopie / Rue du moulin Tourner à gauche (CLM ALL tout droit)	←	13:05	13:05	13:31	13:31
0,020	3,42	11,28	BAZOGES-EN-PAREDS	Rue du Moulin / Rue du Calvaire Tourner à droite	→	13:05	13:05	13:31	13:31
2,490	5,91	8,79	SIGOURNAIS	RD.Route de la Jordronnière / RD 39 Tourner à gauche (retour sur CLM ALL )	←	13:09	13:09	13:35	13:35
1,990	7,90	6,80	SIGOURNAIS	PC1 - Mairie de Sigournais	↑	13:13	13:12	13:39	13:38
0,010	7,91	6,79	SIGOURNAIS	Rue de Chantonay / Rue de St Mars / Place Robert de l'Épinay Tout droit	↑	13:13	13:12	13:39	13:38
2,760	10,67	4,03	SIGOURNAIS	D39 / D960 bis - Rond point de Benêtre Tourner à gauche	⚠️ ←	13:17	13:16	13:43	13:42
1,440	12,11	2,59	PUYBELLIARD	Carrefour Avenue Querqui / Rue de la Chauvetière / Rue de la Tour Tout droit	↑	13:20	13:19	13:46	13:45
0,590	12,70	2,00	CHANTONNAY	Rond Point Avenue Querqui - Rue Jacques Berreau / Rue des tilleuls-route ZI nord Tout droit	⚠️ ↑	13:21	13:20	13:47	13:46
0,850	13,55	1,15	CHANTONNAY	Rond Point Avenue Jacques Berreau / Avenue du Général de Gaulle / Boulevard T. Voecker Tourner à gauche	⚠️ ←	13:22	13:21	13:48	13:47
1,050	14,60	0,10	CHANTONNAY	Boulevard T. Voeckler - Dérivation course à gauche		13:24	13:23	13:50	13:49
0,100	14,70	0,00	CHANTONNAY	ARRIVÉE CLM INDIVIDUEL - Boulevard T. Voeckler Face à la rue de la Plaine	🏁	13:24	13:23	13:50	13:49

## CLM INDIVIDUEL U23 FEMINIENES

MERCREDI 15 JUILLET 2026 - Départ de 1 min en 1 min sur la base de 24 concurrentes - 19,900 km (D+ 170 m)

HORAIRE COURSE EN FONCTION DE LA MOYENNE HORAIRE

### ITINÉRAIRE

KM DELTA	KM PARCOURUS	KM À PARCOURIR	COMMUNES	ITINÉRAIRE		PREMIÈRE COUREURE		DERNIÈRE COUREURE	
						39	41	39	41
	0,00	19,90	CHANTONNAY	DÉPART CLM INDIVIDUEL Boulevard Thomas Voeckler	D	13:32	13:32	13:55	13:55
0,350	0,35	19,55	CHANTONNAY	RD.949 Bis au niveau du rond-point route de St Mars des Prés Tourner à Gauche (intérieur Rond Point)	⚠️ ←	13:32	13:32	13:55	13:55
2,520	2,87	17,03	SAINT MARS DES PRES	Traversée de Saint Mars des Prés : Rond point : Rue d'Ethiopie / Rue de la Petite Plaine / Rue de la Mouline Tout Droit	⚠️ ↑	13:36	13:36	13:59	13:59
0,530	3,40	16,50	SAINT MARS DES PRES	Rue d'Ethiopie / Rue du moulin (CLM U17 Feminiens part à gauche)	↑	13:37	13:36	14:00	13:59
3,460	6,86	13,04	BAZOGES-EN-PAREDS	RD.949 bis / entrée entrée chemin du Gamaron Tout droit	↑	13:42	13:42	14:05	14:05
1,140	8,00	11,90	BAZOGES-EN-PAREDS	PC1 - RD.949 Bis / RD.39 (à gauche) Tourner à gauche	←	13:44	13:43	14:07	14:06
3,100	11,10	8,80	SIGOURNAIS	Passage à niveau n° 73	⚠️ ↑	13:49	13:48	14:12	14:11
0,010	11,11	8,79	SIGOURNAIS	RD.39 / VC de la halte de Sigournais à St Mars des Prés / Route de la Jordronnière (CLM U17 Feminiens vient de la gauche)	↑	13:49	13:48	14:12	14:11
1,990	13,10	6,80	SIGOURNAIS	PC2 - Mairie de Sigournais	↑	13:52	13:51	14:15	14:14
0,010	13,11	6,79	SIGOURNAIS	Rue de Chantonay / Rue de St Mars / Place Robert de l'Épinay Tout droit	↑	13:52	13:51	14:15	14:14
2,760	15,87	4,03	SIGOURNAIS	D39 / D960 bis - Rond point de Benêtre Tourner à gauche	⚠️ ←	13:56	13:55	14:19	14:18
1,440	17,31	2,59	PUYBELLIARD	Carrefour Avenue Querqui / Rue de la Chauvetière / Rue de la Tour Tout droit	↑	13:58	13:57	14:21	14:20
0,590	17,90	2,00	CHANTONNAY	Rond Point Avenue Querqui - Rue Jacques Berreau / Rue des tilleuls-route ZI nord Tout droit	⚠️ ↑	13:59	13:58	14:22	14:21
0,850	18,75	1,15	CHANTONNAY	Rond Point Avenue Jacques Berreau / Avenue du Général de Gaulle / Boulevard T. Voecker Tourner à gauche	⚠️ ←	14:00	13:59	14:23	14:22
1,050	19,80	0,10	CHANTONNAY	Boulevard T. Voeckler - Dérivation course à gauche		14:02	14:00	14:25	14:23
0,100	19,90	0,00	CHANTONNAY	ARRIVÉE CLM INDIVIDUEL - Boulevard T. Voeckler Face à la rue de la Plaine	🏁	14:02	14:01	14:25	14:24

# ITINÉRAIRE

HORAIRE COURSE EN FONCTION DE LA MOYENNE HORAIRE

KM DELTA	KM PARCOURUS	KM À PARCOURIR	COMMUNES	ITINÉRAIRE		PREMIÈRE COUREURE		DERNIÈRE COUREURE	
						38	40	38	40
	0,00	19,90	CHANTONNAY	DÉPART CLM INDIVIDUEL Boulevard Thomas Voeckler	D	14:01	14:01	14:31	14:31
0,350	0,35	19,55	CHANTONNAY	RD.949 Bis au niveau du rond-point route de St Mars des Prés <i>Tourner à Gauche (intérieur Rond Point)</i>	⚠️ ↩️	14:01	14:01	14:31	14:31
2,520	2,87	17,03	SAINT MARS DES PRES	Traversée de Saint Mars des Prés : Rond point : Rue d'Ethiopie / Rue de la Petite Plaine / Rue de la Mouline <i>Tout Droit</i>	⚠️ ↑	14:05	14:05	14:35	14:35
0,530	3,40	16,50	SAINT MARS DES PRES	Rue d'Ethiopie / Rue du moulin (CLM U17 Feminines part à gauche)	↑	14:06	14:06	14:36	14:36
3,460	6,86	13,04	BAZOGES-EN-PAREDS	RD.949 bis / entrée entrée chemin du Gamaron <i>Tout droit</i>	↑	14:11	14:11	14:41	14:41
1,140	8,00	11,90	BAZOGES-EN-PAREDS	PC1 - RD.949 Bis / RD.39 (à gauche) <i>Tourner à gauche</i>	←	14:13	14:13	14:43	14:43
3,100	11,10	8,80	SIGOURNAIS	Passage à niveau n° 73	⚠️ ↑	14:18	14:17	14:48	14:47
0,010	11,11	8,79	SIGOURNAIS	RD.39 / VC de la halte de Sigournais à St Mars des Prés / Route de la Jordronnière (CLM U17 Feminines vient de la gauche)	↑	14:18	14:17	14:48	14:47
1,990	13,10	6,80	SIGOURNAIS	PC2 - Mairie de Sigournais	↑	14:21	14:20	14:51	14:50
0,010	13,11	6,79	SIGOURNAIS	Rue de Chantonay / Rue de St Mars / Place Robert de l'Epiny <i>Tout droit</i>	↑	14:21	14:20	14:51	14:50
2,760	15,87	4,03	SIGOURNAIS	D39 / D960 bis - Rond point de Benêtre <i>Tourner à gauche</i>	⚠️ ↩️	14:26	14:24	14:56	14:54
1,440	17,31	2,59	PUYBELLIARD	Carrefour Avenue Querqui / Rue de la Chauvetière / Rue de la Tour <i>Tout droit</i>	↑	14:28	14:26	14:58	14:56
0,590	17,90	2,00	CHANTONNAY	Rond Point Avenue Querqui - Rue Jacques Berreau / Rue des tilleuls-route ZI nord <i>Tout droit</i>	⚠️ ↑	14:29	14:27	14:59	14:57
0,850	18,75	1,15	CHANTONNAY	Rond Point Avenue Jacques Berreau / Avenue du Général de Gaulle / Boulevard T. Voeckler <i>Tourner à gauche</i>	⚠️ ↩️	14:30	14:29	15:00	14:59
1,050	19,80	0,10	CHANTONNAY	Boulevard T. Voeckler - Dérivation course à gauche		14:32	14:30	15:02	15:00
0,100	19,90	0,00	CHANTONNAY	ARRIVEE CLM INDIVIDUEL - Boulevard T. Voeckler Face à la rue de la Plaine	🚩	14:32	14:30	15:02	15:00



## CLM INDIVIDUEL U17 MASCULINS

MERCREDI 15 JUILLET 2026 - Départ de 1 min en 1 min sur la base de 27 concurrents - 19,900 km (D+ 170 m)

### ITINÉRAIRE

HORAIRE COURSE EN FONCTION DE LA MOYENNE HORAIRE

KM DELTA	KM PARCOURUS	KM À PARCOURIR	COMMUNES	ITINÉRAIRE		PREMIER COUREUR		DERNIER COUREUR	
						39	41	39	41
	0,00	19,90	CHANTONNAY	DÉPART CLM INDIVIDUEL Boulevard Thomas Voeckler	D	14:39	14:39	15:07	15:07
0,350	0,35	19,55	CHANTONNAY	RD.949 Bis au niveau du rond-point route de St Mars des Prés <i>Tourner à Gauche (intérieur Rond Point)</i>	⚠️ ←	14:39	14:39	15:07	15:07
2,520	2,87	17,03	SAINT MARS DES PRES	Traversée de Saint Mars des Prés : Rond point : Rue d'Ethiopie / Rue de la Petite Plaine / Rue de la Mouline <i>Tout Droit</i>	⚠️ ↑	14:43	14:43	15:11	15:11
0,530	3,40	16,50	SAINT MARS DES PRES	Rue d'Ethiopie / Rue du moulin (CLM U17 Feminines part à gauche)	↑	14:44	14:43	15:12	15:11
3,460	6,86	13,04	BAZOGES-EN-PAREDS	RD.949 bis / entrée chemin du Gamaron <i>Tout droit</i>	↑	14:49	14:49	15:17	15:17
1,140	8,00	11,90	BAZOGES-EN-PAREDS	PC1 - RD.949 Bis / RD.39 (à gauche) <i>Tourner à gauche</i>	←	14:51	14:50	15:19	15:18
3,100	11,10	8,80	SIGOURNAIS	Passage à niveau n° 73	⚠️ ↑	14:56	14:55	15:24	15:23
0,010	11,11	8,79	SIGOURNAIS	RD.39 / VC de la halte de Sigournais à St Mars des Prés / Route de la Jordronnière (CLM U17 Feminines vient de la gauche)	↑	14:56	14:55	15:24	15:23
1,990	13,10	6,80	SIGOURNAIS	PC2 - Mairie de Sigournais	↑	14:59	14:58	15:27	15:26
0,010	13,11	6,79	SIGOURNAIS	Rue de Chantonay / Rue de St Mars / Place Robert de l'Epina <i>Tout droit</i>	↑	14:59	14:58	15:27	15:26
2,760	15,87	4,03	SIGOURNAIS	D39 / D960 bis - Rond point de Benêtre <i>Tourner à gauche</i>	⚠️ ←	15:03	15:02	15:31	15:30
1,440	17,31	2,59	PUYBELLIARD	Carrefour Avenue Querqui / Rue de la Chauvetière / Rue de la Tour <i>Tout droit</i>	↑	15:05	15:04	15:33	15:32
0,590	17,90	2,00	CHANTONNAY	Rond Point Avenue Querqui - Rue Jacques Berreau / Rue des tilleuls-route ZI nord <i>Tout droit</i>	⚠️ ↑	15:06	15:05	15:34	15:33
0,850	18,75	1,15	CHANTONNAY	Rond Point Avenue Jacques Berreau / Avenue du Général de Gaulle / Boulevard T. Voeckler <i>Tourner à gauche</i>	⚠️ ←	15:07	15:06	15:35	15:34
1,050	19,80	0,10	CHANTONNAY	Boulevard T. Voeckler - Dérivation course à gauche		15:09	15:07	15:37	15:35
0,100	19,90	0,00	CHANTONNAY	ARRIVEE CLM INDIVIDUEL - Boulevard T. Voeckler Face à la rue de la Plaine	🏁	15:09	15:08	15:37	15:36



# ITINÉRAIRE

HORAIRE COURSE EN FONCTION DE LA MOYENNE HORAIRE

KM DELTA	KM PARCOURUS	KM A PARCOURIR	COMMUNES	ITINÉRAIRE		PREMIER COUREUR		DERNIER COUREUR	
						43	45	43	45
	0,00	19,90	CHANTONNAY	DÉPART CLM INDIVIDUEL Boulevard Thomas Voeckler	D	15:11	15:11	16:15	16:15
0,350	0,35	19,55	CHANTONNAY	RD.949 Bis au niveau du rond-point route de St Mars des Prés <i>Tourner à Gauche (intérieur Rond Point)</i>	△←	15:11	15:11	16:15	16:15
2,520	2,87	17,03	SAINT MARS DES PRES	Traversée de Saint Mars des Prés : Rond point : Rue d'Ethiopie / Rue de la Petite Plaine / Rue de la Mouline <i>Tout Droit</i>	△↑	15:15	15:14	16:19	16:18
0,530	3,40	16,50	SAINT MARS DES PRES	Rue d'Ethiopie / Rue du moulin (CLM U17 Feminines part à gauche)	↑	15:15	15:15	16:19	16:19
3,460	6,86	13,04	BAZOGES-EN-PAREDS	RD.949 bis / entrée entrée chemin du Gamaron <i>Tout droit</i>	↑	15:20	15:20	16:24	16:24
1,140	8,00	11,90	BAZOGES-EN-PAREDS	PC1 - RD.949 Bis / RD.39 (à gauche) <i>Tourner à gauche</i>	←	15:22	15:21	16:26	16:25
3,100	11,10	8,80	SIGOURNAIS	Passage à niveau n° 73	△↑	15:26	15:25	16:30	16:29
0,010	11,11	8,79	SIGOURNAIS	RD.39 / VC de la halte de Sigournais à St Mars des Prés / Route de la Jordronnière (CLM U17 Feminines vient de la gauche)	↑	15:26	15:25	16:30	16:29
1,990	13,10	6,80	SIGOURNAIS	PC2 - Mairie de Sigournais	↑	15:29	15:28	16:33	16:32
0,010	13,11	6,79	SIGOURNAIS	Rue de Chantonnay / Rue de St Mars / Place Robert de l'Epinay <i>Tout droit</i>	↑	15:29	15:28	16:33	16:32
2,760	15,87	4,03	SIGOURNAIS	D39 / D960 bis - Rond point de Benêtre <i>Tourner à gauche</i>	△←	15:33	15:32	16:37	16:36
1,440	17,31	2,59	PUYBELLARD	Carrefour Avenue Querqui / Rue de la Chauvetière / Rue de la Tour <i>Tout droit</i>	↑	15:35	15:34	16:39	16:38
0,590	17,90	2,00	CHANTONNAY	Rond Point Avenue Querqui - Rue Jacques Berreau / Rue des tilleuls-route ZI nord <i>Tout droit</i>	△↑	15:35	15:34	16:39	16:38
0,850	18,75	1,15	CHANTONNAY	Rond Point Avenue Jacques Berreau / Avenue du Général de Gaulle / Boulevard T. Voeckler <i>Tourner à gauche</i>	△←	15:37	15:36	16:41	16:40
1,050	19,80	0,10	CHANTONNAY	Boulevard T. Voeckler - Dérivation course à gauche		15:38	15:37	16:42	16:41
0,100	19,90	0,00	CHANTONNAY	ARRIVEE CLM INDIVIDUEL - Boulevard T. Voeckler Face à la rue de la Plaine	🚩	15:38	15:37	16:42	16:41



## ITINÉRAIRE

HORAIRE COURSE EN FONCTION  
DE LA MOYENNE HORAIRE

KM DELTA	KM PARCOURUS	KM À PARCOURIR	COMMUNES	ITINÉRAIRE		PREMIER COUREUR		DERNIER COUREUR	
						45	47	45	47
	0,00	19,90	CHANTONNAY	DÉPART CLM INDIVIDUEL Boulevard Thomas Voeckler	D	16:19	16:19	17:39	17:39
0,350	0,35	19,55	CHANTONNAY	RD.949 Bis au niveau du rond-point route de St Mars des Prés Tourner à Gauche (intérieur Rond Point)	△ ←	16:19	16:19	17:39	17:39
2,520	2,87	17,03	SAINT MARS DES PRES	Traversée de Saint Mars des Prés : Rond point : Rue d'Ethiopie / Rue de la Petite Plaine / Rue de la Mouline Tout droit	△ ↑	16:22	16:22	17:42	17:42
0,530	3,40	16,50	SAINT MARS DES PRES	Rue d'Ethiopie / Rue du moulin (CLM U17 Feminines part à gauche)	↑	16:23	16:23	17:43	17:43
3,460	6,86	13,04	BAZOGES-EN-PAREDS	RD.949 bis / entrée entrée chemin du Gamaron Tout droit	↑	16:28	16:27	17:48	17:47
1,140	8,00	11,90	BAZOGES-EN-PAREDS	PC1 - RD.949 Bis / RD.39 (à gauche) Tourner à gauche	←	16:29	16:29	17:49	17:49
3,100	11,10	8,80	SIGOURNAIS	Passage à niveau n° 73	△ ↑	16:33	16:33	17:53	17:53
0,010	11,11	8,79	SIGOURNAIS	RD.39 / VC de la halte de Sigournais à St Mars des Prés / Route de la Jordronnière (CLM U17 Feminines vient de la gauche)	↑	16:33	16:33	17:53	17:53
1,990	13,10	6,80	SIGOURNAIS	PC2 - Mairie de Sigournais	↑	16:36	16:35	17:56	17:55
0,010	13,11	6,79	SIGOURNAIS	Rue de Chantonay / Rue de St Mars / Place Robert de l'Épinay Tout droit	↑	16:36	16:35	17:56	17:55
2,760	15,87	4,03	SIGOURNAIS	D39 / D960 bis - Rond point de Benêtre Tourner à gauche	△ ←	16:40	16:39	18:00	17:59
1,440	17,31	2,59	PUYBELLARD	Carrefour Avenue Querqui / Rue de la Chauvetière / Rue de la Tour Tout droit	↑	16:42	16:41	18:02	18:01
0,590	17,90	2,00	CHANTONNAY	Rond Point Avenue Querqui - Rue Jacques Berreau / Rue des tilleuls-route ZI nord Tout droit	△ ↑	16:42	16:41	18:02	18:01
0,850	18,75	1,15	CHANTONNAY	Rond Point Avenue Jacques Berreau / Avenue du Général de Gaulle / Boulevard T. Voecker Tourner à gauche	△ ←	16:44	16:42	18:04	18:02
1,050	19,80	0,10	CHANTONNAY	Boulevard T. Voeckler - Dérivation course à gauche		16:45	16:44	18:05	18:04
0,100	19,90	0,00	CHANTONNAY	ARRIVÉE CLM INDIVIDUEL - Boulevard T. Voeckler Face à la rue de la Plaine	🚩	16:45	16:44	18:05	18:04

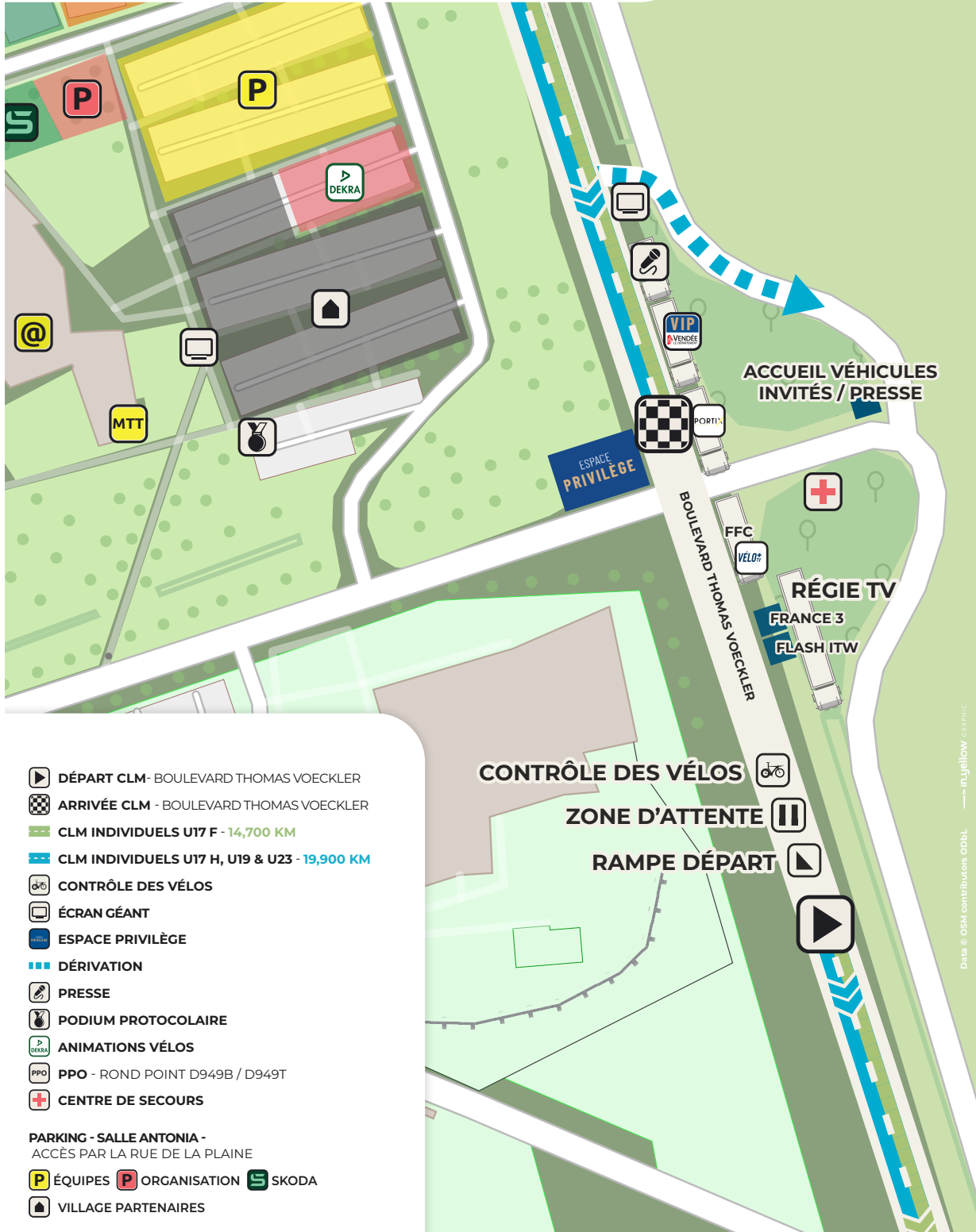


# PLAN DÉPART/ARRIVÉE CLM INDIVIDUEL · CHANTONNAY

CHAMPIONNATS DE FRANCE DE L'AVENIR 2026

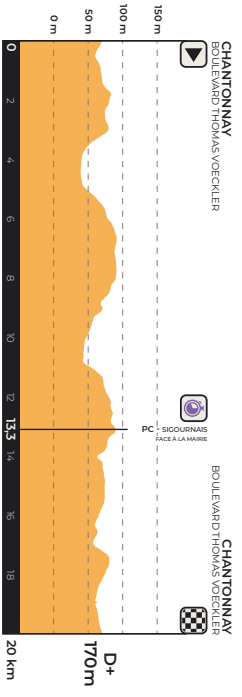
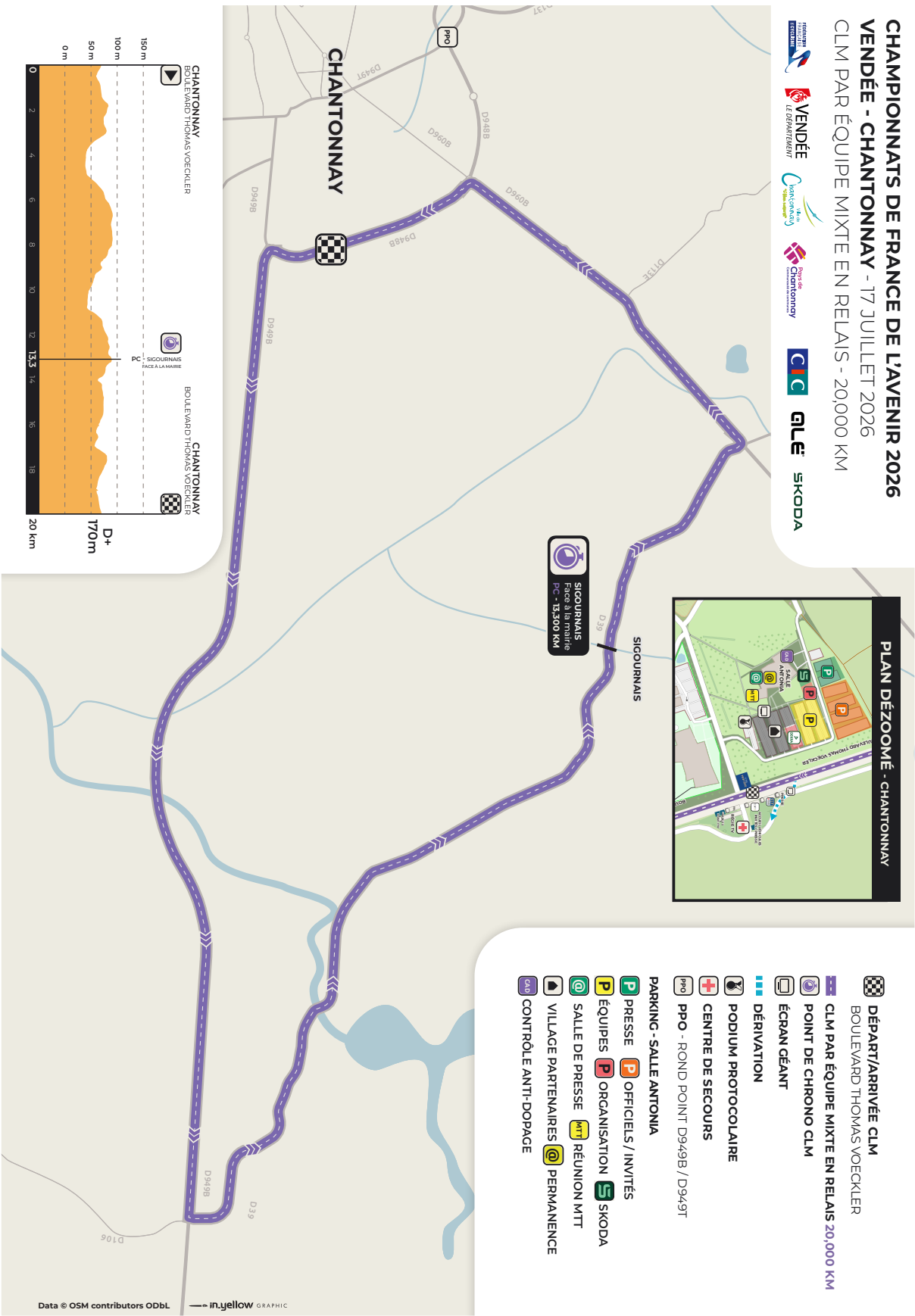
VENDEE - CHANTONNAY - 15 JUILLET 2026

PLAN DÉPART / ARRIVÉE CONTRE-LA-MONTRE INDIVIDUELS



# CLM PAR ÉQUIPE MIXTE EN RELAIS

**CHAMPIONNATS DE FRANCE DE L'AVENIR 2026**  
**VENDEE - CHANTONNAY - 17 JUILLET 2026**  
**CLM PAR ÉQUIPE MIXTE EN RELAIS - 20,000 KM**



- DÉPART/ARRIVÉE CLM  
BOULEVARD THOMAS VOECKLER
- CLM PAR ÉQUIPE MIXTE EN RELAIS 20,000 KM
- POINT DE CHRONO CLM
- ÉCRAN GÉANT
- DÉRIVATION
- PODIUM PROTOCOLAIRE
- CENTRE DE SECOURS
- PPO - ROND POINT D9498 / D9497
- PARKING - SALLE ANTONIA
- PRESSE OFFICIELS / INVITÉS
- ÉQUIPES ORGANISATION SKODA
- SALLE DE PRESSE RÉUNION MTT
- VILLAGE PARTENAIRES PERMANENCE
- CONTRÔLE ANTI-DOPAGE

Data © OSM contributors ODbl inyellow GRAPHIC

CHAMPIONNATS DE FRANCE DE L'AVENIR 2026

# CONTRE-LA-MONTRE PAR ÉQUIPE MIXTE EN RELAIS U17 & U19

VENREDI 17 JUILLET 2026 - Sur la base de 13 équipes - 20,000 km (D+ 170 m) x2

## ITINÉRAIRE

HORAIRE COURSE EN FONCTION DE LA MOYENNE HORAIRE

KM DELTA	KM PARCOURUS	KM À PARCOURIR	COMMUNES	ITINÉRAIRE		PREMIÈRE ÉQUIPE		DERNIÈRE ÉQUIPE	
						42	47	42	47
	0,00	20,00	CHANTONNAY	DÉPART CLM MIXTE Boulevard Thomas Voeckler	D	13:30	13:30	15:50	15:50
0,450	0,45	19,55	CHANTONNAY	RD.949 Bis au niveau du rond-point route de St Mars des Prés Tourner à Gauche (Intérieur Rond Point)	△ ←	13:30	13:30	15:50	15:50
2,520	2,97	17,03	SAINT MARS DES PRES	Traversée de Saint Mars des Prés : Rond point : Rue d'Ethiopie / Rue de la Petite Plaine / Rue de la Mouline Tout Droit	△ ↑	13:34	13:33	15:54	15:53
0,530	3,50	16,50	SAINT MARS DES PRES	Rue d'Ethiopie / Rue du moulin	↑	13:35	13:34	15:55	15:54
3,460	6,96	13,04	BAZOGES-EN-PAREDS	RD.949 bis / entrée entrée chemin du Gamaron Tout droit	↑	13:39	13:38	15:59	15:58
1,140	8,10	11,90	BAZOGES-EN-PAREDS	RD.949 Bis / RD.39 (à gauche) Tourner à gauche	←	13:41	13:40	16:01	16:00
3,100	11,20	8,80	SIGOURNAIS	Passage à niveau n° 73	△ ↑	13:46	13:44	16:06	16:04
0,010	11,21	8,79	SIGOURNAIS	RD.39 / VC de la halte de Sigournais à St Mars des Prés / Route de la Jordronnière	↑	13:46	13:44	16:06	16:04
1,990	13,20	6,80	SIGOURNAIS	PC - Mairie de Sigournais	↑	13:48	13:46	16:08	16:06
0,010	13,21	6,79	SIGOURNAIS	Rue de Chantonnay / Rue de St Mars / Place Robert de l'Épinay Tout droit	↑	13:48	13:46	16:08	16:06
2,760	15,97	4,03	SIGOURNAIS	D39 / D960 bis - Rond point de Benêtre Tourner à gauche	△ ←	13:52	13:50	16:12	16:10
1,440	17,41	2,59	PUYBELLIARD	Carrefour Avenue Querqui / Rue de la Chauvetière / Rue de la Tour Tout droit	↑	13:54	13:52	16:14	16:12
0,590	18,00	2,00	CHANTONNAY	Rond Point Avenue Querqui - Rue Jacques Berreau / Rue des tilleuls-route ZI nord Tout droit	△ ↑	13:55	13:52	16:15	16:12
0,850	18,85	1,15	CHANTONNAY	Rond Point Avenue Jacques Berreau / Avenue du Général de Gaulle / Boulevard T. Voecker Tourner à gauche	△ ←	13:56	13:54	16:16	16:14
1,050	19,90	0,10	CHANTONNAY	Boulevard T. Voeckler - Dérivation course à gauche		13:58	13:55	16:18	16:15
0,100	20,00	0,00	CHANTONNAY	ARRIVÉE CLM MIXTE - Boulevard T. Voeckler Face à la rue de la Plaine	🚩	13:58	13:55	16:18	16:15

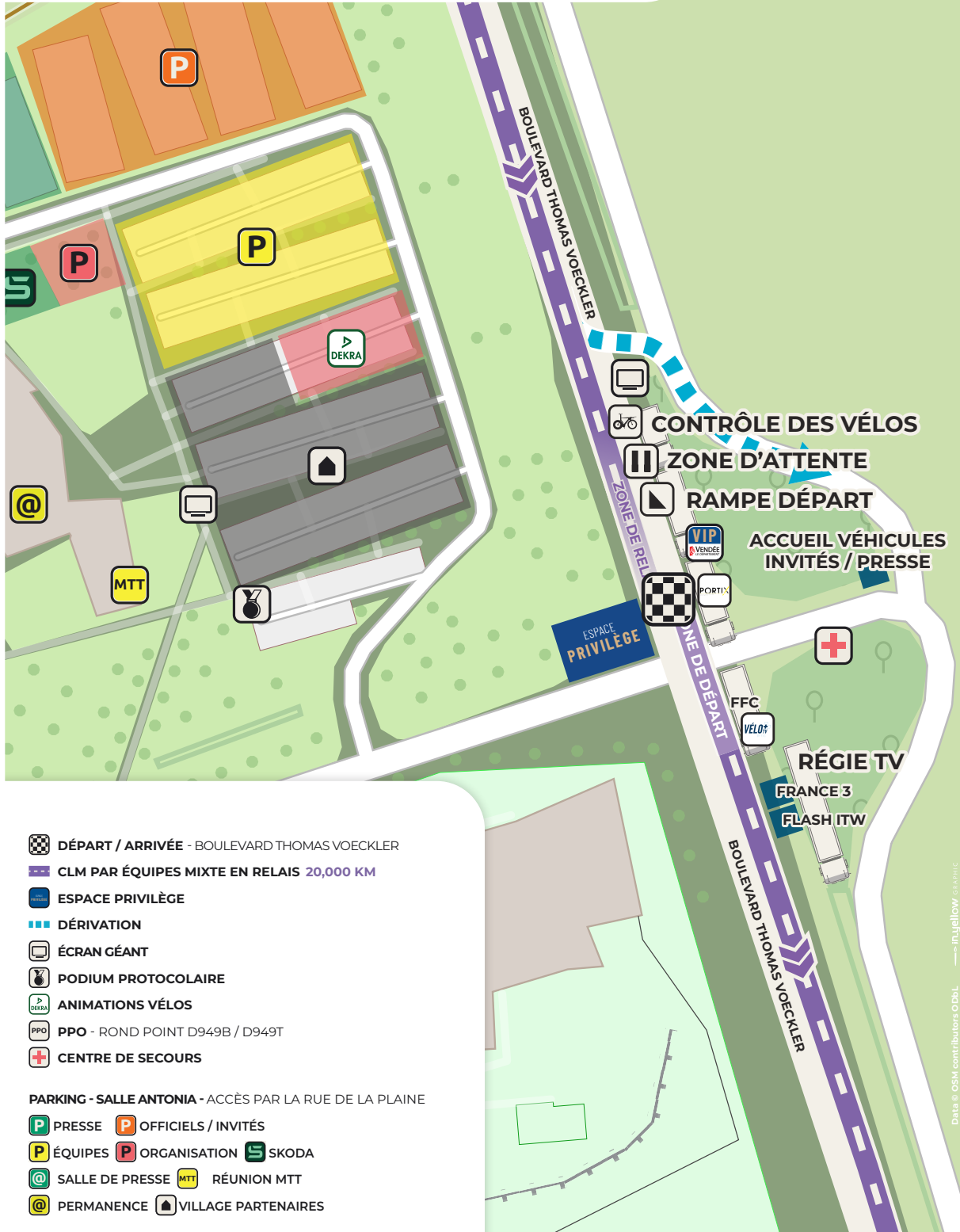


# PLAN DÉPART/ARRIVÉE • CHANTONNAY CLM PAR ÉQUIPE MIXTE EN RELAIS

CHAMPIONNATS DE FRANCE DE L'AVENIR 2026

VENDÉE - CHANTONNAY - 17 JUILLET 2026

PLAN DÉPART / ARRIVÉE CLM PAR ÉQUIPES MIXTE EN RELAIS



CHAMPIONNATS DE FRANCE DE L'AVENIR 2026

Data © OSM contributors ODbL, mapillary, GSV, HERE



# PLAN COURSES EN LIGNE

**CHAMPIONNATS DE FRANCE DE L'AVENIR 2026**  
**VENDÉE - CHANTONNAY - 16, 18 ET 19 JUILLET 2026**  
 ÉPREUVES EN LIGNE - 14,900 KM



Data © OSM contributors ODbL - in:yellow GRAPHIC

DÉPART FICTIF / ARRIVÉE BOULEVARD THOMAS VOECKLER

**KMO** DÉPART RÉEL **3,900 KM**  
RUE DE LA MINE / RUE DE LA TABATIÈRE

CIRCUIT EN LIGNE **14,900 KM**

ÉCRAN GÉANT

PODIUM PROTOCOLAIRE

ESPACE PRIVILÈGE

DÉRIVATION

PPO - ROND POINT D949B / D949T

ZONES VERTES

ZONE DE RAVITAILLEMENT  
DE 3,700 KM À 4,100 KM

CENTRE DE SECOURS

**PARKING - SALLE ANTONIA**

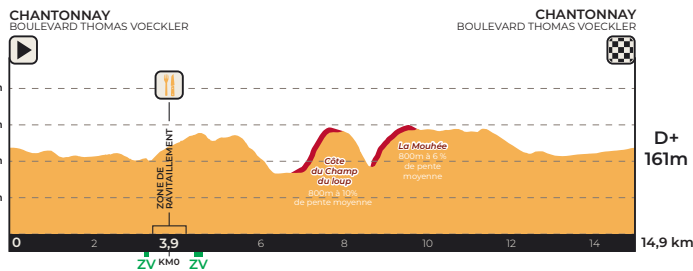
PRESSE OFFICIELS / INVITÉS

ÉQUIPES ORGANISATION SKODA

SALLE DE PRESSE RÉUNION MTT

VILLAGE PARTENAIRES

CONTRÔLE ANTI-DOPAGE



CHAMPIONNATS DE FRANCE DE L'AVENIR 2026

## ITINÉRAIRE

HORAIRE COURSE EN FONCTION  
DE LA MOYENNE HORAIRE (KM/H)

KM	KM PARCOURUS	KM À PARCOURIR	COMMUNES	ITINÉRAIRE	33	34	35	36	37	
	0,00	115,30	CHANTONNAY	DÉPART FICTIF - Boulevard Thomas Voeckler / Face à la rue de la Plaine 3,900 km d'itinéraire fictif		9:00	9:00	9:00	9:00	9:00
	0,00	115,30	CHANTONNAY	DÉPART RÉEL - Rue de la Mine / Rue de la Tabarière	D	9:09	9:09	9:09	9:09	9:09
11,000	11,00	104,30	CHANTONNAY	1 <sup>er</sup> PASSAGE SUR LA LIGNE ET DÉBUT DU PREMIER TOUR Boulevard T. Voeckler / Face à la rue de la Plaine		9:29	9:28	9:27	9:27	9:26
0,550	11,55	103,75	CHANTONNAY	Rond point Boulevard Voeckler / D.949 Bis / Avenue de Lattre Tourner à droite	→	9:30	9:29	9:28	9:28	9:27
0,710	12,26	103,04	CHANTONNAY	Avenue du Maréchal de Lattre / Rue Maurice Morand / Rue Voltaire Tout à gauche	←	9:31	9:30	9:30	9:29	9:28
1,030	13,29	102,01	CHANTONNAY	Rue Maurice Morand (D31) Passage sous pont puis tourner à la deuxième à droite (prise du sens interdit)	⚠→	9:33	9:32	9:31	9:31	9:30
0,080	13,37	101,93	CHANTONNAY	Rue du Temple Tourner à gauche	←	9:33	9:32	9:31	9:31	9:30
0,880	14,25	101,05	CHANTONNAY	Rue du Temple / Rue du Vieux Château Tourner à droite	→	9:34	9:34	9:33	9:32	9:32
0,300	14,55	100,75	CHANTONNAY	Rue du Temple / Avenue de la Mine Tourner à gauche	←	9:35	9:34	9:33	9:33	9:32
0,050	14,60	100,70	CHANTONNAY	ZONE VERTE 1 - Lieu : Rue de la Mine - KM 3,600 au KM 3,650		9:35	9:34	9:34	9:33	9:32
0,100	14,70	100,60	CHANTONNAY	ENTREE ZONE DE RAVITAILLEMENT 1 - Lieu : Rue de la Mine		9:35	9:34	9:34	9:33	9:32
0,400	15,10	100,20	CHANTONNAY	SORTIE ZONE DE RAVITAILLEMENT 1 - Lieu : RD.949 ter		9:36	9:35	9:34	9:34	9:33
0,100	15,20	100,10	CHANTONNAY	ZONE VERTE 2 - Lieu : RD.949 ter - KM 4,200 au KM 4,300		9:36	9:35	9:35	9:34	9:33
0,720	15,92	99,38	CHANTONNAY	RD.949 ter / VC211 Tourner à droite	→	9:37	9:37	9:36	9:35	9:34
2,070	17,99	97,31	CHANTONNAY	VC211 / Rue du champ du Loup - Touchegray (à droite) Tourner à droite	→	9:41	9:40	9:39	9:38	9:38
0,980	18,97	96,33	CHANTONNAY	Rue du Champ du Loup / VC de Chantonay à la Halle du Fuiteau (à droite) Tourner à droite	→	9:43	9:42	9:41	9:40	9:39
2,020	20,99	94,31	CHANTONNAY	VC de Chantonay à la Halle du Fuiteau / Rue de la Michelière-Rue des Cailloches-Rue de la Mouhée Tourner à gauche	←	9:47	9:46	9:44	9:43	9:43
0,820	21,81	93,49	CHANTONNAY	Rue de la Michelière / Rue de la Chardière st Jean - Rue des Frênes Tout Droit	↑	9:48	9:47	9:46	9:45	9:44
0,380	22,19	93,11	CHANTONNAY	Rue de l'Aubépine / Avenue des Acacias Tourner à gauche	←	9:49	9:48	9:47	9:45	9:44
0,150	22,34	92,96	CHANTONNAY	Avenue des Acacias / Embranchement RD137 avec ilot directionnel Tourner à droite	→	9:49	9:48	9:47	9:46	9:45
0,080	22,42	92,88	CHANTONNAY	Rond-point / Sortie vers D 2949B / Avenue Michel Crucis Tourner à droite	⚠→	9:49	9:48	9:47	9:46	9:45
0,340	22,76	92,54	CHANTONNAY	Avenue Michel Crucis / Rue des Croisettes / Rue St Hilaire Tout droit	↑	9:50	9:49	9:48	9:46	9:45
0,700	23,46	91,84	CHANTONNAY	Avenue Michel Crucis / Avenue Henri Rochereau / Rue Travot / Avenue du Marquis de Lespinay (à gauche) Tourner à gauche	←	9:51	9:50	9:49	9:48	9:47
0,280	23,74	91,56	CHANTONNAY	Avenue Henri Rochereau / Avenue du Général de Gaulle / Rue Nationale / Avenue Mg Batiot Tout droit	↑	9:52	9:50	9:49	9:48	9:47
1,080	24,82	90,48	CHANTONNAY	Rond point Avenue du Général de Gaulle / Avenue Jacques Bérreau / Boulevard Thomas Voeckler Tourner à droite	⚠→	9:54	9:52	9:51	9:50	9:49
0,980	25,80	89,50	CHANTONNAY	Bld T. Voeckler Déviation à Gauche - cf Précisions règlement Epreuve		9:55	9:54	9:53	9:52	9:50
0,100	25,90	89,40	CHANTONNAY	DÉBUT du 2eme tour - Boulevard T. Voeckler - Face à la rue de la Plaine		9:56	9:54	9:53	9:52	9:51
14,900	40,80	74,50	CHANTONNAY	DÉBUT du 3eme tour - Boulevard T. Voeckler - Face à la rue de la Plaine		10:23	10:21	10:18	10:17	10:15
14,900	55,70	59,60	CHANTONNAY	DÉBUT du 4eme tour - Boulevard T. Voeckler - Face à la rue de la Plaine		10:50	10:47	10:44	10:41	10:39
14,900	70,60	44,70	CHANTONNAY	DÉBUT du 5eme tour - Boulevard T. Voeckler - Face à la rue de la Plaine		11:17	11:13	11:10	11:06	11:03
14,900	85,50	29,80	CHANTONNAY	DÉBUT du 6eme tour - Boulevard T. Voeckler - Face à la rue de la Plaine		11:44	11:39	11:35	11:31	11:27
14,900	100,40	14,90	CHANTONNAY	DÉBUT du 7eme et dernier tour - Boulevard T. Voeckler - Face à la rue de la Plaine		12:11	12:06	12:01	11:56	11:51
14,900	115,30	0,00	CHANTONNAY	ARRIVEE - Boulevard T. Voeckler - Face à la rue de la Plaine	🏁	12:38	12:32	12:26	12:21	12:15



Rond-point croisement  
D949B / D949T

Horaire de diffusion:

11h00-12h30

11h00-13h00



3 pays de la Loire



Coordination médicale  
02 14 74 98 05

# ITINÉRAIRE

HORAIRE COURSE EN FONCTION DE LA MOYENNE HORAIRE (KM/H)

KM	KM PARCOURUS	KM À PARCOURIR	COMMUNES	ITINÉRAIRE	38	39	40	41	42
	0,00	85,50	CHANTONNAY	DÉPART FICTIF – Boulevard Thomas Voeckler / Face à la rue de la Plaine 3,900 km d'itinéraire fictif		13:45	13:45	13:45	13:45
	0,00	85,50	CHANTONNAY	DÉPART RÉEL - Rue de la Mine / Rue de la Tabarière	D	13:54	13:54	13:54	13:54
11,000	11,00	74,50	CHANTONNAY	1 <sup>er</sup> PASSAGE SUR LA LIGNE ET DÉBUT DU PREMIER TOUR Boulevard T. Voeckler / Face à la rue de la Plaine		14:11	14:10	14:10	14:09
0,550	11,55	73,95	CHANTONNAY	Rond point Boulevard Voeckler / D.949 Bis / Avenue de Lattre Tourner à droite	→	14:12	14:11	14:11	14:10
0,710	12,26	73,24	CHANTONNAY	Avenue du Maréchal de Lattre / Rue Maurice Morand / Rue Voltaire Tout à gauche	←	14:13	14:12	14:12	14:11
1,030	13,29	72,21	CHANTONNAY	Rue Maurice Morand (D31) Passage sous pont puis tourner à la deuxième à droite (prise du sens interdit)	↔	14:14	14:14	14:13	14:13
0,080	13,37	72,13	CHANTONNAY	Rue du Temple Tourner à gauche	←	14:15	14:14	14:14	14:13
0,880	14,25	71,25	CHANTONNAY	Rue du Temple / Rue du Vieux Château Tourner à droite	→	14:16	14:15	14:15	14:14
0,300	14,55	70,95	CHANTONNAY	Rue du Temple / Avenue de la Mine Tourner à gauche	←	14:16	14:16	14:15	14:15
0,050	14,60	70,90	CHANTONNAY	ZONE VERTE 1 - Lieu : Rue de la Mine - KM 3,600 au KM 3,650		14:17	14:16	14:15	14:15
0,100	14,70	70,80	CHANTONNAY	ENTREE ZONE DE RAVITAILLEMENT 1 - Lieu : Rue de la Mine		14:17	14:16	14:16	14:15
0,400	15,10	70,40	CHANTONNAY	SORTIE ZONE DE RAVITAILLEMENT 1 - Lieu : RD.949 ter		14:17	14:17	14:16	14:16
0,100	15,20	70,30	CHANTONNAY	ZONE VERTE 2 - Lieu : RD.949 ter - KM 4,200 au KM 4,300		14:18	14:17	14:16	14:16
0,720	15,92	69,58	CHANTONNAY	RD.949 ter / VC211 Tourner à droite	→	14:19	14:18	14:17	14:17
2,070	17,99	67,51	CHANTONNAY	VC211 / Rue du champ du Loup - Touchegray (à droite) Tourner à droite	→	14:22	14:21	14:20	14:19
0,980	18,97	66,53	CHANTONNAY	Rue du Champ du Loup / VC de Chantonay à la Halle du Fuiteau (à droite) Tourner à droite	→	14:23	14:23	14:22	14:21
2,020	20,99	64,51	CHANTONNAY	VC de Chantonay à la Halle du Fuiteau / Rue de la Michelière-Rue des Cailloches-Rue de la Mouhée Tourner à gauche	←	14:27	14:26	14:25	14:24
0,820	21,81	63,69	CHANTONNAY	Rue de la Michelière / Rue de la Chardière st Jean - Rue des Frènes Tout Droit	↑	14:28	14:27	14:26	14:25
0,380	22,19	63,31	CHANTONNAY	Rue de l'Aubépine / Avenue des Acacias Tourner à gauche	←	14:29	14:28	14:27	14:26
0,150	22,34	63,16	CHANTONNAY	Avenue des Acacias / Embranchement RD137 avec ilot directionnel Tourner à droite	→	14:29	14:28	14:27	14:26
0,080	22,42	63,08	CHANTONNAY	Rond-point / Sortie vers D 2949B / Avenue Michel Crucis Tourner à droite	↔	14:29	14:28	14:27	14:26
0,340	22,76	62,74	CHANTONNAY	Avenue Michel Crucis / Rue des Croisettes / Rue St Hilaire Tout droit	↑	14:29	14:29	14:28	14:27
0,700	23,46	62,04	CHANTONNAY	Avenue Michel Crucis / Avenue Henri Rochereau / Rue Travot / Avenue du Marquis de Lespinay (à gauche) Tourner à gauche	←	14:31	14:30	14:29	14:28
0,280	23,74	61,76	CHANTONNAY	Avenue Henri Rochereau / Avenue du Général de Gaulle / Rue Nationale / Avenue Mg Batiot Tout droit	↑	14:31	14:30	14:29	14:28
1,080	24,82	60,68	CHANTONNAY	Rond point Avenue du Général de Gaulle / Avenue Jacques Bérreau / Boulevard Thomas Voeckler Tourner à droite	↔	14:33	14:32	14:31	14:30
0,980	25,80	59,70	CHANTONNAY	Bld T. Voeckler Déviation à gauche - cf Précisions règlement Epreuve		14:34	14:33	14:32	14:31
0,100	25,90	59,60	CHANTONNAY	DEBUT du 2eme tour - Boulevard T. Voeckler - Face à la rue de la Plaine		14:34	14:33	14:32	14:31
14,900	40,80	44,70	CHANTONNAY	DEBUT du 3eme tour - Boulevard T. Voeckler - Face à la rue de la Plaine		14:58	14:56	14:55	14:53
14,900	55,70	29,80	CHANTONNAY	DEBUT du 4eme tour - Boulevard T. Voeckler - Face à la rue de la Plaine		15:21	15:19	15:17	15:15
14,900	70,60	14,90	CHANTONNAY	DEBUT du 5eme et dernier tour - Boulevard T. Voeckler - Face à la rue de la Plaine		15:45	15:42	15:39	15:37
14,900	85,50	0,00	CHANTONNAY	ARRIVEE - Boulevard T. Voeckler - Face à la rue de la Plaine	🏁	16:09	16:05	16:02	15:59



**PPO**  
Rond-point croisement  
D949B / D949T

Horaire de diffusion:

14h30-16h00

14h30-16h30



Coordination médicale  
02 14 74 98 05

# ITINÉRAIRE

HORAIRE COURSE EN FONCTION DE LA MOYENNE HORAIRE (KM/H)

KM	KM PARCOURUS	KM À PARCOURIR	COMMUNES	ITINÉRAIRE	39	40	41	42	43	
	0,00	160,00	CHANTONNAY	DÉPART FICTIF - Boulevard Thomas Voeckler / Face à la rue de la Plaine 3,900 km d'itinéraire fictif		9:00	9:00	9:00	9:00	9:00
	0,00	160,00	CHANTONNAY	DÉPART RÉEL - Rue de la Mine / Rue de la Tabarière	D	9:09	9:09	9:09	9:09	9:09
11,000	11,00	149,00	CHANTONNAY	1 <sup>er</sup> PASSAGE SUR LA LIGNE ET DÉBUT DU PREMIER TOUR Boulevard T. Voeckler / Face à la rue de la Plaine		9:25	9:25	9:25	9:24	9:24
0,550	11,55	148,45	CHANTONNAY	Rond point Boulevard Voeckler / D.949 Bis / Avenue de Lattre Tourner à droite	→	9:26	9:26	9:25	9:25	9:25
0,710	12,26	147,74	CHANTONNAY	Avenue du Maréchal de Lattre / Rue Maurice Morand / Rue Voltaire Tout à gauche	←	9:27	9:27	9:26	9:26	9:26
1,030	13,29	146,71	CHANTONNAY	Rue Maurice Morand (D31) Passage sous pont puis tourner à la deuxième à droite (prise du sens interdit)	△→	9:29	9:28	9:28	9:27	9:27
0,080	13,37	146,63	CHANTONNAY	Rue du Temple Tourner à gauche	←	9:29	9:29	9:28	9:28	9:27
0,880	14,25	145,75	CHANTONNAY	Rue du Temple / Rue du Vieux Château Tourner à droite	→	9:30	9:30	9:29	9:29	9:28
0,300	14,55	145,45	CHANTONNAY	Rue du Temple / Avenue de la Mine Tourner à gauche	←	9:31	9:30	9:30	9:29	9:29
0,050	14,60	145,40	CHANTONNAY	ZONE VERTE 1 - Lieu : Rue de la Mine - KM 3,600 au KM 3,650		9:31	9:30	9:30	9:29	9:29
0,100	14,70	145,30	CHANTONNAY	ENTREE ZONE DE RAVITAILLEMENT 1 - Lieu : Rue de la Mine		9:31	9:31	9:30	9:30	9:29
0,400	15,10	144,90	CHANTONNAY	SORTIE ZONE DE RAVITAILLEMENT 1 - Lieu : RD.949 ter		9:32	9:31	9:31	9:30	9:30
0,100	15,20	144,80	CHANTONNAY	ZONE VERTE 2 - Lieu : RD.949 ter - KM 4,200 au KM 4,300		9:32	9:31	9:31	9:30	9:30
0,720	15,92	144,08	CHANTONNAY	RD.949 ter / VC211 Tourner à droite	→	9:33	9:32	9:32	9:31	9:31
2,070	17,99	142,01	CHANTONNAY	VC211 / Rue du champ du Loup - Touchegray (à droite) Tourner à droite	→	9:36	9:35	9:35	9:34	9:34
0,980	18,97	141,03	CHANTONNAY	Rue du Champ du Loup / VC de Chantonay à la Halle du Fuiteau (à droite) Tourner à droite	→	9:38	9:37	9:36	9:36	9:35
2,020	20,99	139,01	CHANTONNAY	VC de Chantonay à la Halle du Fuiteau / Rue de la Michelière - Rue des Cailloches - Rue de la Mouhée Tourner à gauche	←	9:41	9:40	9:39	9:38	9:38
0,820	21,81	138,19	CHANTONNAY	Rue de la Michelière / Rue de la Chardière st Jean - Rue des Frènes Tout droit	↑	9:42	9:41	9:40	9:40	9:39
0,380	22,19	137,81	CHANTONNAY	Rue de l'Aubépine / Avenue des Acacias Tourner à gauche	←	9:43	9:42	9:41	9:40	9:39
0,150	22,34	137,66	CHANTONNAY	Avenue des Acacias / Embranchement RD137 avec ilot directionnel Tourner à droite	→	9:43	9:42	9:41	9:40	9:40
0,080	22,42	137,58	CHANTONNAY	Rond-point / Sortie vers D 2949B / Avenue Michel Crucis Tourner à droite	△→	9:43	9:42	9:41	9:41	9:40
0,340	22,76	137,24	CHANTONNAY	Avenue Michel Crucis / Rue des Croisettes / Rue St Hilaire Tout droit	↑	9:44	9:43	9:42	9:41	9:40
0,700	23,46	136,54	CHANTONNAY	Avenue Michel Crucis / Avenue Henri Rochereau / Rue Travot / Avenue du Marquis de Lespinay (à gauche) Tourner à gauche	←	9:45	9:44	9:43	9:42	9:41
0,280	23,74	136,26	CHANTONNAY	Avenue Henri Rochereau / Avenue du Général de Gaulle / Rue Nationale / Avenue Mg Batiot Tout droit	↑	9:45	9:44	9:43	9:42	9:42
1,080	24,82	135,18	CHANTONNAY	Rond point Avenue du Général de Gaulle / Avenue Jacques Bérreau / Boulevard Thomas Voeckler Tourner à droite	△→	9:47	9:46	9:45	9:44	9:43
0,980	25,80	134,20	CHANTONNAY	Bld T. Voeckler Déviation à gauche - cf Précisions règlement Epreuve		9:48	9:47	9:46	9:45	9:45
0,100	25,90	134,10	CHANTONNAY	DÉBUT du 2eme tour - Boulevard T. Voeckler - Face à la rue de la Plaine		9:48	9:47	9:46	9:46	9:45
14,900	40,80	119,20	CHANTONNAY	DÉBUT du 3eme tour - Boulevard T. Voeckler - Face à la rue de la Plaine		10:11	10:10	10:08	10:07	10:05
14,900	55,70	104,30	CHANTONNAY	DÉBUT du 4eme tour - Boulevard T. Voeckler - Face à la rue de la Plaine		10:34	10:32	10:30	10:28	10:26
14,900	70,60	89,40	CHANTONNAY	DÉBUT du 5eme tour - Boulevard T. Voeckler - Face à la rue de la Plaine		10:57	10:54	10:52	10:49	10:47
14,900	85,50	74,50	CHANTONNAY	DÉBUT du 6eme tour - Boulevard T. Voeckler - Face à la rue de la Plaine		11:20	11:17	11:14	11:11	11:08
14,900	100,40	59,60	CHANTONNAY	DÉBUT du 7eme tour - Boulevard T. Voeckler - Face à la rue de la Plaine		11:43	11:39	11:35	11:32	11:29
14,900	115,30	44,70	CHANTONNAY	DÉBUT du 8eme tour - Boulevard T. Voeckler - Face à la rue de la Plaine		12:06	12:01	11:57	11:53	11:49
14,900	130,20	29,80	CHANTONNAY	DÉBUT du 9eme tour - Boulevard T. Voeckler - Face à la rue de la Plaine		12:29	12:24	12:19	12:15	12:10
14,900	145,10	14,90	CHANTONNAY	DÉBUT du 10eme et dernier tour - Boulevard T. Voeckler - Face à la rue de la Plaine		12:52	12:46	12:41	12:36	12:31
14,900	160,00	0,00	CHANTONNAY	ARRIVÉE - Boulevard T. Voeckler - Face à la rue de la Plaine	⊞	13:15	13:09	13:03	12:57	12:52



Rond-point croisement  
D949B / D949T

Horaire de diffusion:

11h30-13h00

11h30-13h30



3 pays de la Loire



Coordination médicale  
02 14 74 98 05

# ITINÉRAIRE

HORAIRE COURSE EN FONCTION DE LA MOYENNE HORAIRE (KM/H)

KM	KM PARCOURUS	KM À PARCOURIR	COMMUNES	ITINÉRAIRE	33	34	35	36	37
	0,00	70,60	CHANTONNAY	DÉPART FICTIF – Boulevard Thomas Voeckler / Face à la rue de la Plaine 3,900 km d'itinéraire fictif		14:15	14:15	14:15	14:15
	0,00	70,60	CHANTONNAY	DÉPART RÉEL - Rue de la Mine / Rue de la Tabarière	D	14:24	14:24	14:24	14:24
11,000	11,00	59,60	CHANTONNAY	1 <sup>er</sup> PASSAGE SUR LA LIGNE ET DÉBUT DU PREMIER TOUR Boulevard T. Voeckler / Face à la rue de la Plaine		14:44	14:43	14:42	14:41
0,550	11,55	59,05	CHANTONNAY	Rond point Boulevard Voeckler / D.949 Bis / Avenue de Lattre Tourner à droite	→	14:45	14:44	14:43	14:42
0,710	12,26	58,34	CHANTONNAY	Avenue du Maréchal de Lattre / Rue Maurice Morand / Rue Voltaire Tout à gauche	←	14:46	14:45	14:45	14:44
1,030	13,29	57,31	CHANTONNAY	Rue Maurice Morand (D31) Passage sous pont puis tourner à la deuxième à droite (prise du sens interdit)	△→	14:48	14:47	14:46	14:45
0,080	13,37	57,23	CHANTONNAY	Rue du Temple Tourner à gauche	←	14:48	14:47	14:46	14:45
0,880	14,25	56,35	CHANTONNAY	Rue du Temple / Rue du Vieux Château Tourner à droite	→	14:49	14:49	14:48	14:47
0,300	14,55	56,05	CHANTONNAY	Rue du Temple / Avenue de la Mine Tourner à gauche	←	14:50	14:49	14:48	14:47
0,050	14,60	56,00	CHANTONNAY	ZONE VERTE 1 - Lieu : Rue de la Mine - KM 3,600 au KM 3,650		14:50	14:49	14:49	14:48
0,100	14,70	55,90	CHANTONNAY	ENTREE ZONE DE RAVITAILLEMENT 1 - Lieu : Rue de la Mine		14:50	14:49	14:49	14:48
0,400	15,10	55,50	CHANTONNAY	SORTIE ZONE DE RAVITAILLEMENT 1 - Lieu : RD.949 ter		14:51	14:50	14:49	14:48
0,100	15,20	55,40	CHANTONNAY	ZONE VERTE 2 - Lieu : RD.949 ter - KM 4,200 au KM 4,300		14:51	14:50	14:50	14:49
0,720	15,92	54,68	CHANTONNAY	RD.949 ter / VC211 Tourner à droite	→	14:52	14:52	14:51	14:50
2,070	17,99	52,61	CHANTONNAY	VC211 / Rue du champ du Loup - Touchegray (à droite) Tourner à droite	→	14:56	14:55	14:54	14:53
0,980	18,97	51,63	CHANTONNAY	Rue du Champ du Loup / VC de Chantonay à la Halle du Fuiteau (à droite) Tourner à droite	→	14:58	14:57	14:56	14:55
2,020	20,99	49,61	CHANTONNAY	VC de Chantonay à la Halle du Fuiteau / Rue de la Michelière-Rue des Cailloches-Rue de la Mouhée Tourner à gauche	←	15:02	15:01	14:59	14:58
0,820	21,81	48,79	CHANTONNAY	Rue de la Michelière / Rue de la Chardière st Jean - Rue des Frènes Tout Droit	↑	15:03	15:02	15:01	15:00
0,380	22,19	48,41	CHANTONNAY	Rue de l'Aubépine / Avenue des Acacias Tourner à gauche	←	15:04	15:03	15:02	15:00
0,150	22,34	48,26	CHANTONNAY	Avenue des Acacias / Embranchement RD137 avec ilot directionnel Tourner à droite	→	15:04	15:03	15:02	15:01
0,080	22,42	48,18	CHANTONNAY	Rond-point / Sortie vers D 2949B / Avenue Michel Crucis Tourner à droite	△→	15:04	15:03	15:02	15:01
0,340	22,76	47,84	CHANTONNAY	Avenue Michel Crucis / Rue des Croisettes / Rue St Hilaire Tout droit	↑	15:05	15:04	15:03	15:01
0,700	23,46	47,14	CHANTONNAY	Avenue Michel Crucis / Avenue Henri Rochereau / Rue Travot / Avenue du Marquis de Lespinay (à gauche) Tourner à gauche	←	15:06	15:05	15:04	15:03
0,280	23,74	46,86	CHANTONNAY	Avenue Henri Rochereau / Avenue du Général de Gaulle / Rue Nationale / Avenue Mg Batiot Tout droit	↑	15:07	15:05	15:04	15:03
1,080	24,82	45,78	CHANTONNAY	Rond point Avenue du Général de Gaulle / Avenue Jacques Béreau / Boulevard Thomas Voeckler Tourner à droite	△→	15:09	15:07	15:06	15:05
0,980	25,80	44,80	CHANTONNAY	Bld T. Voeckler Déviation à Gauche - cf Précisions règlement Epreuve		15:10	15:09	15:08	15:07
0,100	25,90	44,70	CHANTONNAY	DEBUT du 2eme tour - Boulevard T. Voeckler - Face à la rue de la Plaine		15:11	15:09	15:08	15:07
14,900	40,80	29,80	CHANTONNAY	DEBUT du 3eme tour - Boulevard T. Voeckler - Face à la rue de la Plaine		15:38	15:36	15:33	15:32
14,900	55,70	14,90	CHANTONNAY	DEBUT du 4eme et dernier tour - Boulevard T. Voeckler - Face à la rue de la Plaine		16:05	16:02	15:59	15:56
14,900	70,60	0,00	CHANTONNAY	ARRIVEE - Boulevard T. Voeckler - Face à la rue de la Plaine	🏁	16:32	16:28	16:25	16:21



**PPO**  
Rond-point croisement  
D949B / D949T

Horaire de diffusion:  
14h55-16h25      14h55-16h55



Coordination médicale  
02 14 74 98 05

# ITINÉRAIRE

HORAIRE COURSE EN FONCTION DE LA MOYENNE HORAIRE (KM/H)

KM	KM PARCOURUS	KM A PARCOURIR	COMMUNES	ITINÉRAIRE	33	34	35	36	37
	0,00	100,40	CHANTONNAY	DÉPART FICTIF - Boulevard Thomas Voeckler / Face à la rue de la Plaine 3,900 km d'itinéraire fictif		9:00	9:00	9:00	9:00
	0,00	100,40	CHANTONNAY	DÉPART RÉEL - Rue de la Mine / Rue de la Tabarière	D	9:09	9:09	9:09	9:09
11,000	11,00	89,40	CHANTONNAY	1 <sup>er</sup> PASSAGE SUR LA LIGNE ET DÉBUT DU PREMIER TOUR Boulevard T. Voeckler / Face à la rue de la Plaine		9:29	9:28	9:27	9:26
0,550	11,55	88,85	CHANTONNAY	Rond point Boulevard Voeckler / D.949 Bis / Avenue de Lattre Tourner à droite	→	9:30	9:29	9:28	9:27
0,710	12,26	88,14	CHANTONNAY	Avenue du Maréchal de Lattre / Rue Maurice Morand / Rue Voltaire Tout à gauche	←	9:31	9:30	9:30	9:29
1,030	13,29	87,11	CHANTONNAY	Rue Maurice Morand (D31) Passage sous pont puis tourner à la deuxième à droite (prise du sens interdit)	△→	9:33	9:32	9:31	9:31
0,080	13,37	87,03	CHANTONNAY	Rue du Temple Tourner à gauche	←	9:33	9:32	9:31	9:31
0,880	14,25	86,15	CHANTONNAY	Rue du Temple / Rue du Vieux Château Tourner à droite	→	9:34	9:34	9:33	9:32
0,300	14,55	85,85	CHANTONNAY	Rue du Temple / Avenue de la Mine Tourner à gauche	←	9:35	9:34	9:33	9:32
0,050	14,60	85,80	CHANTONNAY	ZONE VERTE 1 - Lieu : Rue de la Mine - KM 3,600 au KM 3,650		9:35	9:34	9:34	9:32
0,100	14,70	85,70	CHANTONNAY	ENTREE ZONE DE RAVITAILLEMENT 1 - Lieu : Rue de la Mine		9:35	9:34	9:34	9:32
0,400	15,10	85,30	CHANTONNAY	SORTIE ZONE DE RAVITAILLEMENT 1 - Lieu : RD.949 ter		9:36	9:35	9:34	9:33
0,100	15,20	85,20	CHANTONNAY	ZONE VERTE 2 - Lieu : RD.949 ter - KM 4,200 au KM 4,300		9:36	9:35	9:35	9:33
0,720	15,92	84,48	CHANTONNAY	RD.949 ter / VC211 Tourner à droite	→	9:37	9:37	9:36	9:34
2,070	17,99	82,41	CHANTONNAY	VC211 / Rue du champ du Loup - Touchegray (à droite) Tourner à droite	→	9:41	9:40	9:39	9:38
0,980	18,97	81,43	CHANTONNAY	Rue du Champ du Loup / VC de Chantonay à la Halle du Fuiteau (à droite) Tourner à droite	→	9:43	9:42	9:41	9:39
2,020	20,99	79,41	CHANTONNAY	VC de Chantonay à la Halle du Fuiteau / Rue de la Michelière-Rue des Cailloches-Rue de la Mouhée Tourner à gauche	←	9:47	9:46	9:44	9:43
0,820	21,81	78,59	CHANTONNAY	Rue de la Michelière / Rue de la Chardière st Jean - Rue des Frènes Tout Droit	↑	9:48	9:47	9:46	9:44
0,380	22,19	78,21	CHANTONNAY	Rue de l'Aubépine / Avenue des Acacias Tourner à gauche	←	9:49	9:48	9:47	9:44
0,150	22,34	78,06	CHANTONNAY	Avenue des Acacias / Embranchement RD137 avec ilot directionnel Tourner à droite	→	9:49	9:48	9:47	9:45
0,080	22,42	77,98	CHANTONNAY	Rond-point / Sortie vers D 2949B / Avenue Michel Crucis Tourner à droite	△→	9:49	9:48	9:47	9:45
0,340	22,76	77,64	CHANTONNAY	Avenue Michel Crucis / Rue des Croisettes / Rue St Hilaire Tout droit	↑	9:50	9:49	9:48	9:45
0,700	23,46	76,94	CHANTONNAY	Avenue Michel Crucis / Avenue Henri Rochereau / Rue Travot / Avenue du Marquis de Lespinay (à gauche) Tourner à gauche	←	9:51	9:50	9:49	9:47
0,280	23,74	76,66	CHANTONNAY	Avenue Henri Rochereau / Avenue du Général de Gaulle / Rue Nationale / Avenue Mg Batiot Tout droit	↑	9:52	9:50	9:49	9:47
1,080	24,82	75,58	CHANTONNAY	Rond point Avenue du Général de Gaulle / Avenue Jacques Bérreau / Boulevard Thomas Voeckler Tourner à droite	△→	9:54	9:52	9:51	9:49
0,980	25,80	74,60	CHANTONNAY	Bld T. Voeckler Déviation à Gauche - cf Précisions règlement Epreuve		9:55	9:54	9:53	9:50
0,100	25,90	74,50	CHANTONNAY	DÉBUT du 2eme tour - Boulevard T. Voeckler - Face à la rue de la Plaine		9:56	9:54	9:53	9:51
14,900	40,80	59,60	CHANTONNAY	DÉBUT du 3eme tour - Boulevard T. Voeckler - Face à la rue de la Plaine		10:23	10:21	10:18	10:15
14,900	55,70	44,70	CHANTONNAY	DÉBUT du 4eme tour - Boulevard T. Voeckler - Face à la rue de la Plaine		10:50	10:47	10:44	10:39
14,900	70,60	29,80	CHANTONNAY	DÉBUT du 5eme tour - Boulevard T. Voeckler - Face à la rue de la Plaine		11:17	11:13	11:10	11:03
14,900	85,50	14,90	CHANTONNAY	DÉBUT du 6eme et dernier tour - Boulevard T. Voeckler - Face à la rue de la Plaine		11:44	11:39	11:35	11:27
14,900	100,40	0,00	CHANTONNAY	ARRIVEE - Boulevard T. Voeckler - Face à la rue de la Plaine	🏁	12:11	12:06	12:01	11:51



Rond-point croisement  
D949B / D949T

Horaire de diffusion:

10h30-12h00

10h30-12h30



Coordination médicale  
02 14 74 98 05

# ITINÉRAIRE

HORAIRE COURSE EN FONCTION DE LA MOYENNE HORAIRE (KM/H)

KM	KM PARCOURUS	KM À PARCOURIR	COMMUNES	ITINÉRAIRE	38	39	40	41	42
	0,00	130,20	CHANTONNAY	DÉPART FICTIF – Boulevard Thomas Voeckler / Face à la rue de la Plaine 3,900 km d'itinéraire fictif		13:15	13:15	13:15	13:15
	0,00	130,20	CHANTONNAY	DÉPART RÉEL - Rue de la Mine / Rue de la Tabarière	D	13:24	13:24	13:24	13:24
11,000	11,00	119,20	CHANTONNAY	1 <sup>er</sup> PASSAGE SUR LA LIGNE ET DÉBUT DU PREMIER TOUR Boulevard T. Voeckler / Face à la rue de la Plaine		13:41	13:40	13:40	13:39
0,550	11,55	118,65	CHANTONNAY	Rond point Boulevard Voeckler / D.949 Bis / Avenue de Lattre Tourner à droite	→	13:42	13:41	13:41	13:40
0,710	12,26	117,94	CHANTONNAY	Avenue du Maréchal de Lattre / Rue Maurice Morand / Rue Voltaire Tout à gauche	←	13:43	13:42	13:42	13:41
1,030	13,29	116,91	CHANTONNAY	Rue Maurice Morand (D31) Passage sous pont puis tourner à la deuxième à droite (prise du sens interdit)	↗	13:44	13:44	13:43	13:42
0,080	13,37	116,83	CHANTONNAY	Rue du Temple Tourner à gauche	←	13:45	13:44	13:44	13:43
0,880	14,25	115,95	CHANTONNAY	Rue du Temple / Rue du Vieux Château Tourner à droite	→	13:46	13:45	13:45	13:44
0,300	14,55	115,65	CHANTONNAY	Rue du Temple / Avenue de la Mine Tourner à gauche	←	13:46	13:46	13:45	13:44
0,050	14,60	115,60	CHANTONNAY	ZONE VERTE 1 - Lieu : Rue de la Mine - KM 3,600 au KM 3,650		13:47	13:46	13:45	13:44
0,100	14,70	115,50	CHANTONNAY	ENTREE ZONE DE RAVITAILLEMENT 1 - Lieu : Rue de la Mine		13:47	13:46	13:46	13:45
0,400	15,10	115,10	CHANTONNAY	SORTIE ZONE DE RAVITAILLEMENT 1 - Lieu : RD.949 ter		13:47	13:47	13:46	13:45
0,100	15,20	115,00	CHANTONNAY	ZONE VERTE 2 - Lieu : RD.949 ter - KM 4,200 au KM 4,300		13:48	13:47	13:46	13:45
0,720	15,92	114,28	CHANTONNAY	RD.949 ter / VC211 Tourner à droite	→	13:49	13:48	13:47	13:46
2,070	17,99	112,21	CHANTONNAY	VC211 / Rue du champ du Loup - Touchegray (à droite) Tourner à droite	→	13:52	13:51	13:50	13:49
0,980	18,97	111,23	CHANTONNAY	Rue du Champ du Loup / VC de Chantonnay à la Halle du Fuiteau (à droite) Tourner à droite	→	13:53	13:53	13:52	13:51
2,020	20,99	109,21	CHANTONNAY	VC de Chantonnay à la Halle du Fuiteau / Rue de la Michelière-Rue des Cailloches-Rue de la Mouhée Tourner à gauche	←	13:57	13:56	13:55	13:54
0,820	21,81	108,39	CHANTONNAY	Rue de la Michelière / Rue de la Chardière st Jean - Rue des Frênes Tout Droit	↑	13:58	13:57	13:56	13:55
0,380	22,19	108,01	CHANTONNAY	Rue de l'Aubépine / Avenue des Acacias Tourner à gauche	←	13:59	13:58	13:57	13:56
0,150	22,34	107,86	CHANTONNAY	Avenue des Acacias / Embranchement RD137 avec ilot directionnel Tourner à droite	→	13:59	13:58	13:57	13:56
0,080	22,42	107,78	CHANTONNAY	Rond-point / Sortie vers D 2949B / Avenue Michel Crucis Tourner à droite	↗	13:59	13:58	13:57	13:56
0,340	22,76	107,44	CHANTONNAY	Avenue Michel Crucis / Rue des Croisettes / Rue St Hilaire Tout droit	↑	13:59	13:59	13:58	13:57
0,700	23,46	106,74	CHANTONNAY	Avenue Michel Crucis / Avenue Henri Rochereau / Rue Travot / Avenue du Marquis de Lespinay (à gauche) Tourner à gauche	←	14:01	14:00	13:59	13:58
0,280	23,74	106,46	CHANTONNAY	Avenue Henri Rochereau / Avenue du Général de Gaulle / Rue Nationale / Avenue Mg Batiot Tout droit	↑	14:01	14:00	13:59	13:58
1,080	24,82	105,38	CHANTONNAY	Rond point Avenue du Général de Gaulle / Avenue Jacques Béreau / Boulevard Thomas Voeckler Tourner à droite	↗	14:03	14:02	14:01	14:00
0,980	25,80	104,40	CHANTONNAY	Bld T. Voeckler Déviation à Gauche - cf Précisions règlement Epreuve		14:04	14:03	14:02	14:01
0,100	25,90	104,30	CHANTONNAY	DÉBUT du 2eme tour - Boulevard T. Voeckler - Face à la rue de la Plaine		14:04	14:03	14:02	14:01
14,900	40,80	89,40	CHANTONNAY	DÉBUT du 3eme tour - Boulevard T. Voeckler - Face à la rue de la Plaine		14:28	14:26	14:25	14:23
14,900	55,70	74,50	CHANTONNAY	DÉBUT du 4eme tour - Boulevard T. Voeckler - Face à la rue de la Plaine		14:51	14:49	14:47	14:45
14,900	70,60	59,60	CHANTONNAY	DÉBUT du 5eme tour - Boulevard T. Voeckler - Face à la rue de la Plaine		15:15	15:12	15:09	15:07
14,900	85,50	44,70	CHANTONNAY	DÉBUT du 6eme tour - Boulevard T. Voeckler - Face à la rue de la Plaine		15:39	15:35	15:32	15:29
14,900	100,40	29,80	CHANTONNAY	DÉBUT du 7eme tour - Boulevard T. Voeckler - Face à la rue de la Plaine		16:02	15:58	15:54	15:50
14,900	115,30	14,90	CHANTONNAY	DÉBUT du 8eme et dernier tour - Boulevard T. Voeckler - Face à la rue de la Plaine		16:26	16:21	16:16	16:12
14,900	130,20	0,00	CHANTONNAY	ARRIVÉE - Boulevard T. Voeckler - Face à la rue de la Plaine	🏁	16:49	16:44	16:39	16:30

CHAMPIONNATS DE FRANCE DE LAVENIR 2026



**PPO**  
Rond-point croisement  
D949B / D949T

Horaire de diffusion:  
15h10-16h40  
15h10-17h10  
**VÉLO+**  
**TV VENDÉE**

Coordination médicale  
02 14 74 98 05

# PLAN DÉPART/ARRIVÉE • CHANTONNAY COURSES EN LIGNE

**CHAMPIONNATS DE FRANCE DE L'AVENIR 2026**  
**VENDÉE - CHANTONNAY - 16, 18 ET 19 JUILLET 2026**  
 PLAN DÉPART / ARRIVÉE CIRCUIT EN LIGNE



- DÉPART / ARRIVÉE - BOULEVARD THOMAS VOECKLER
- CIRCUIT EN LIGNE - 14,900 KM
- ESPACE PRIVILÈGE
- DÉRIVATION
- PRESSE
- PODIUM PROTOCOLAIRE
- ÉCRAN GÉANT
- ANIMATIONS VÉLOS
- PPO - ROND POINT D949B / D949T
- CENTRE DE SECOURS

- PARKING - SALLE ANTONIA - ACCÈS PAR LA RUE DE LA PLAINE**
- PRESSE OFFICIELS / INVITÉS
  - ÉQUIPES ORGANISATION SKODA
  - SALLE DE PRESSE RÉUNION MTT
  - PERMANENCE VILLAGE PARTENAIRES

CHAMPIONNATS DE FRANCE DE L'AVENIR 2026

# INFORMATIONS GÉNÉRALES

## PERMANENCE

Salle Antonia, rue de la Plaine, 85110 Chantonnay  
Mardi 14 juillet 2026, de 13h30 à 16h30

### Remise des dossards

Les horaires de remise des dossards feront l'objet d'un communiqué de la part du Jury des Arbitres. S'agissant de sélections régionales, il serait souhaitable que le MTT ou le représentant du Comité Régional puisse confirmer les partants pour chaque épreuve lors du 1er jour d'ouverture de la permanence, soit le Mardi 14 juillet 2026 de 13h30 à 16h30 (pour les CLM en priorité). Un créneau de 1h00 sera réservé tous les jours (de 15h00 à 16h00 du Mercredi 15 juillet au Samedi 18 juillet) pour finaliser les listes de partant(e)s et les épreuves.

### Réunion des Managers Techniques Territoriaux et des Directeurs Sportifs

Le mardi 14 juillet 2026 à 17h30.  
Lieu : Ciné Lumière - Salle Antonia, via rue de la Plaine, 85110 Chantonnay

## INFORMATIONS PRESSE

### Photographe

Retrait des chasubles en salle de presse sur présentation de la carte de presse et en échange d'une caution.

### Salle de Presse

Salle Antonia, rue de la Plaine, 85110 Chantonnay

### Véhicules Presse

Pour les épreuves en ligne, des véhicules de l'organisation seront à disposition pour transporter les médias. Pour l'usage des motos presse ou photographes, réservées aux médias avec carte de presse, il est nécessaire d'amener votre propre casque de moto. Aucun casque ne sera prêté sur place.

## PROCÉDURE D'ACCRÉDITATION PRESSE

Pour les médias sans carte presse, merci de joindre obligatoirement un courrier accréditif du rédacteur en chef. Retrait des accréditations sur place.

Formulaire de demande d'accréditation : <https://forms.office.com/e/4SFM4WS8L5>

## CENTRES HOSPITALIERS

### Centre hospitalier départemental Vendée

**Site de La Roche-sur-Yon**  
Bd Stéphane Moreau  
85000 La Roche-sur-Yon  
02 51 44 61 61

**Site de Luçon**  
41 Rue Henry Renaud  
85400 Luçon  
02 51 28 33 33

## SECOURS

### Responsable des Secours

Julien CHEVALIER  
06 08 12 82 48

**POUR TOUTES LES URGENCES :**  
02 14 74 98 05



## LES CHAMPIONNATS DE FRANCE DE L'AVENIR EN CHIFFRES



**5 JOURS**  
DE COMPÉTITIONS



**13 TITRES**  
DE CHAMPION DE FRANCE DÉCERNÉS



**CHANTONNAY**  
VENDÉE



**220**  
BÉNÉVOLES / JOUR



**900 COUREURS**  
ENGAGÉS



**21 COMITÉS**  
RÉGIONAUX  
MÉTROPOLE ET ULTRA-MARINS



**100 MEMBRES**  
DE STAFF D'ÉQUIPE



**15**  
ARBITRES

**SKODA**  
We Love Cycling

**14 VÉHICULES**  
SKODA

# PALMARÈS 2025 ET COMITÉS RÉGIONAUX

## PALMARÈS 2025 - LES VALS DU DAUPHINE - LA TOUR DU PIN

### ÉPREUVES EN LIGNE

U15-U17 Féminines	Axelle BONORA	Auvergne-Rhône-Alpes
U17 Masculins	Julien BREUGNOT	Bourgogne-Franche-Comté
U19 Féminines	Thaïs POIRIER	Nouvelle-Aquitaine
U19 Masculins	Théophile VASSAL	Bourgogne-Franche-Comté
U23 Féminines	Amandine MULLER	Grand-Est
U23 Masculins	Arthur BLAISE	Île-de-France

### CONTRE-LA-MONTRE

U17 Féminines	Thaïs BARRIER PAIVA	Nouvelle-Aquitaine
U17 Masculins	Enzo CONAN	Bretagne
U19 Féminines	Thaïs POIRIER	Nouvelle-Aquitaine
U19 Masculins	Théophile VASSAL	Bourgogne-Franche-Comté
U23 Féminines	Marion BUNEL	Normandie
U23 Masculins	Ugo FABRIES	Occitanie

### CONTRE-LA-MONTRE MIXTE

Relais Mixte U19 Masculins et Féminines	Bourgogne-Franche-Comté
--	-------------------------

## COMITÉS RÉGIONAUX



AUVERGNE  
RHÔNE-ALPES



BOURGOGNE  
FRANCHE-COMTÉ



BRETAGNE



CENTRE  
VAL DE LOIRE



CORSE



GRAND EST



GADELOUPE



GUYANE



HAUTS DE FRANCE



ILE DE FRANCE



MARTINIQUE



MAYOTTE



NORMANDIE



NOUVELLE AQUITAINE



NOUVELLE CALEDONIE



OCCITANIE



PAYS DE LA LOIRE



POLYNESIE



RÉGION SUD



LA REUNION



SAINT-MARTIN

# PALMARÈS

## CHAMPIONNATS DE FRANCE DE L'AVENIR ÉPREUVES EN LIGNE

	LIEU	U19 MASCULINS
1952	MONTLHÉRY	Jacques OLIVIER (AQU)
1953	BORDEAUX	Jacques SADOT (NOR)
1954	STRASBOURG	Bernard DECONINK (IDF)
1955	RENNES	Claude COUSSEAU (AQU)
1956	NICE	Yves LABOULAIS (NOR)
1957	REIMS	Christian BUIATTI (AQU)
1958	ROUEN	Gilbert BOURBAN (IDF)
1959	NANCY	Paul LEMETAYER (PDL)
1960	SAINT-ETIENNE	Henri RABAUTE (AUV)
1961	TOULOUSE	Pierre TRENTIN (IDF)
1962	DIJON	Jacques DELARUE (NOR)
1963	NANTES	Michel BRIANT (IDF)
1964	GRENOBLE	Jean-Pierre LIVET (IDF)
1965	MONTPELLIER	Mariano MARTINEZ (BOU)
1966	MONTLUÇON	Xavier SALLES (NOR)
1967	MARSEILLE	Jean-Luc MOLINERIS (CDA)
1968	EPERNAY	Bernard BOURREAU (PCH)

	LIEU	U19 MASCULINS
1969	BORDEAUX	Guy DOLHATS (AQU)
1970	VÉNISSIEUX	Jacques MARGET (LYO)
1971	ALBI	Jean-Marie VASSEUR (NOR)
1972	ARRAS	Bernard HINAULT (BRE)
1973	QUIMPER	Yves CHAGNY (LYO)
1974	ROYAN	Pascal SIMON (CHA)
1975	KAYSERSBERG	Pascal KNEPPER (BOU)
1976	EPERNAY	Yves RIMBAUD (PDL)
1977	ST-HILAIRE-ST-FLORENT	Christian MERLOT (GUA)
1977	DAX	Patrick DUHAUT (FLA)
1979	MENETOU-SALON	Philippe CHEVALIER (DAU)
1980	CARCASSONNE	Vincent BARTEAU (NOR)
1981	ST-HILAIRE-DU-HARCOUËT	Thierry LERALL (NOR)
1982	ANNEMASSE	Philippe BOUVATIER (NOR)
1983	AUXERRE	Jean VALLES (LAR)
1984	MARMANDE	William PERARD (FLA)
1985	PLOUARET	Philippe PEUGNET (PRO)

	LIEU	U15-U17 FÉMININES
1979	NEUFCHÂTEL EN S.	Isabelle GAUTHERON (IDF)
1980	VILLÉ-MORGON	Agnès BALANCON (IDF)
1981	CHARLEVILLE-MEZIÈRES	Christine GOURMELON (BRE)
1982	BRESSUIRES	Martine L'HARIDON (BRE)
1983	WINTZENHEIM	Sandrine LESTRADE (IDF)
1984	BERCK-SUR-MER	Karine FISZER (ORL)
1985	CHAILLEY	Catherine MARSAL (LOR)
1970	FERRIÈRE LA GRANDE	Gérard NADDEO (PRO)

	LIEU	U17 MASCULINS
1958	SAUMUR	Jacques SUIRE (GUY)
1959	MONTBÉLIARD	Maurice IZIER (DAU)
1960	LILLE	Hery (IDF)
1961	LA BRESSE	Pierre GRIMARD (AQU)
1962	LIMOGES	Claude GUYOT (IDF)
1963	AIXE-EN-OTHE	Daniel DUCREUX (NOR)
1964	ESCARBOTIN	Jean-Claude PAILLEUX (NOR)
1965	SAINT-GOBIN	Raymond MARTIN (NOR)
1966	XERTIGNY	Robert JOUAN (BRE)
1967	CHÂLONS-LOIRE	Bernard MAES (CDA)
1968	TORIGNI/VIRE	Hubert LINARD (CHA)
1969	CONFOLENS	Jean-Pierre DEVREESE (FLA)
1970	FERRIÈRE LA GRANDE	Gérard NADDEO (PRO)

	LIEU	U15-U17 FÉMININES	U17 MASCULINS	U19 FÉMININES	U19 MASCULINS	U23 FÉMININES	U23 MASCULINS
1986	CHÂTEAULIN	Catherine MARSAL (LOR)	Cyril SABATIER (LAR)		Amand DELASCUEVAS (AQU)		
1987	LUGNY	Christèle RICHARD (BRE)	David LAFITTE (PCH)	Nathalie CANTET (CHA)	Jean-Cyril ROBIN (PDL)		
1988	SAINT-ETIENNE	Véronique BLEUNVEN (BRE)	Olivier MACEDO (ORL)	Catherine MARSAL (LOR)	Cyril SABATIER (PRO)		
1989	MONTLUÇON	Valérie LE GALLE (BRE)	Eric HAUSHALTER (ALS)	Laurence LEBOUCHER (NOR)	Frédéric PERE (AQU)		
1990	CREMIEU	Anne LE MOING (BRE)	Benoît SALMON (BRE)	Armelle CHENET (LOR)	Frédéric LASSALLE (PDL)		
1991	FACÉ	Laëtitia HUGUET (BRE)	Patrice BOURGON (FRC)	Maryline SALVETAT (MPY)	Samuel PELCAT (FLA)		
1992	PONT DU FOSSÉ	Auréli G STYR (ALS)	Sylvain ANQUETIL (NOR)	Maryline SALVETAT (MPY)	Benoît SALMON (BRE)		
1993	WINGERSHEIM	Auréli G STYR (ALS)	Frédéric FINOT (BOU)	Sophie SWAERTAVEGER (CHA)	Antoine SKVOR (AUV)		
1994	MARMANDE	Cécile CHANEL (LYO)	Gaël MOREAU (CHA)	Auréli G STYR (LOR)	Alexandre GRUX (FRC)		Cyril SAUGRAIN (IDF)
1995	APREMONT	Sandrine ADAMIKA (LYO)	Thierry HERBRETEAU (PDL)	Auréli G STYR (LOR)	Gaël MOREAU (CHA)		Brice BOUINIOT (DAU)
1996	APREMONT	Juliette VAN DE KERCKOVE (FLA)	Samuel DUMOULIN (LYO)	Alexandra LEHENAFF (BRE)	Loïc LAMOULLER (IDF)		Samuel PLOUHINEC (PDL)
1997	USSEL	Juliette VAN DE KERCKOVE (FLA)	Mathieu LAMOTHE (MPY)	Karine PETERS (AQU)	Régis LHUILLIER (LOR)		Stéphane BERGES (PIC)
1998	MONTPINCHON	Ludvine PREVOST (PIC)	Liyod MONDORY (PCH)	Delphine TONINI (MPY)	Régis LHUILLIER (LOR)		Stéphane COUGE (NOR)
1999	BOLLÈNE	Clara SANCHEZ (PRO)	Romain GENTER (LOR)	Virginie MOINARD (IDF)	Sébastien MORVAN (AQU)	Nadia TRIQUET (FRC)	Freddy RAUVEL (BRE)
2000	VERTOU	Vicky FOURNIAL (PIC)	Mathieu PERGET (MPY)	Camille VALLA (DAU)	Kilian FATOUR (ORL)	Sophie CREUX (DAU)	Nicolas BOULENGER (PIC)
2001	MARMANDE	Alexandra FLAMMAND (LOR)	Rémy DI GREGORIO (PRO)	Magali MOCQUERY (CHA)	Régis FRANCHEQUIN (FRC)	JVANDEKERKHOVE (FLA)	Niels BROUZES (IDF)
2002	USSEL	Emmanuelle MERLOT (PCH)	Gildas DURET (PCH)	Vicky FOURNIAL (PIC)	Arnaud GERARD (BRE)	Béatrice THOMAS (PCH)	Yann POLLET (DAU)
2003	CUSSET	Eloïde HENRIETTE (REU)	Gaël BERNARD (LOR)	Eugénie MERMILLOT ANSELME	Mikael CHEREL (NOR)	Delphine GUILLÉ (PDL)	Kilian FATOUR (CAE)
2004	BRIGNOLES	Julie KRASNAK (LOR)	Antonin AZAM (MPY)	Sandrine ALLAIS (NOR)	Alexandre BINET (NOR)	Marina JAUNÂTRE (PDL)	Julien LOUBET (MPY)
2005	PONT-DU-FOSSÉ	Pauline FERRAND-PREVOT (CHA)	Thomas GIRARD (RHO)	Joanne DUVAL (PDL)	Sébastien IVARS (RHO)	Karine GAUTARD (NOR)	Aurélien PASSERON (PRO)
2006	USSEL	Laurena CUSSY (NOR)	Jérémy SOUTON (REU)	Emilie BLANQUEFORT (AQU)	Etienn PIERET (NOR)	Pascale JEULAND (AQU)	Florian MORIZOT (CHA)
2007	MUSSIDAN	Pauline FERRAND-PREVOT (CHA)	Régis LEGUEVAQUE (MPY)	Elise DELZENNE (NPC)	Anthony DELAPLACE (NOR)	Julie KRASNAK (LOR)	Jérémy COPPEL (RHA)
2008	CUSSET	Mathilde FAVRE (RHO)	Emilien VIENNET (FRC)	Aude BIANNIC (BRE)	Kenny ELISSONDE (PDL)	Julie KRASNAK (LOR)	Arnaud COURTEILLE (PDL)
2009	VENDÔME	Manon SOURYS (MPY)	Florian SENECHAL (NPC)	Pauline FERRAND-PREVOT (CHA)	Warren BARGUIL (BRE)	Julie KRASNAK (LOR)	Alexandre LEMAIR (NOR)
2010	BRÉCEY	Iris SACHET (PDL)	Anthony TURGIS (IDF)	Pauline FERRAND-PREVOT (CHA)	Mathieu LELAVANDIER (BRE)	Mélodie LESUEUR (PIC)	Geoffrey SOUPE (FRC)
2011	USSEL	Solène VINSOT (BRE)	Romain TOMASI (AQU)	Manon SOURYS (MPY)	Romain FAUSSURIER (RHA)	Audrey CORDON (BRE)	Damien LE FUSTEC (PCH)
2012	LA CHAPELLE CARO	Soline LAMBOLEY (FRC)	Valentin ORTILLON (CHA)	Iris SACHET (PDL)	Félix POUILLY (NPC)	Marion ROUSSE (NPC)	Guénaél BERNIER (RHA)
2013	ALBI	Clara COPPONI (PRO)	Simon GUGLIELMI (RHA)	Laura PERRY (FRC)	Elie GESBERT (BRE)	Aude BIANNIC (BRE)	Flavien DASSONVILLE (IDF)
2014	SAINT-OMER	Juliette LABOUS (FRC)	Clément BETOUIGT-SUIRE (AQU)	Solène LAMBOLEY (FRC)	Rayane BOUHANNI (LOR)	P FERRAND-PREVOT (CHA)	Jeremy LEVEAU (NOR)
2015	LES PIEUX	Cécilia LE MOUËL (BRE)	Donovan GRONDIN (REU)	Tiphaine LAURENCE (BRE)	Théo MENANT (LIM)	Émilie ROCHEDY (RHA)	Hugo HOFSTETTER (FRC)
2016	CIVAUX	Victoire BERTEAU (PIC)	Clément AULNETTE (PDL)	Juliette LABOUS (FRC)	Théo NONNEZ (IDF)	Léna GERVAULT (RHA)	Paul OURSELIN (PDL)
2017	ST-AMAND-MONTROND	Maéva SQUIBAN (BRE)	Marc BEQUET (NOR)	Evita MUZIC (BFC)	Antoine RAUGEL (GEST)	Fanny ZAMBON (RHA)	Victor LAFAY (AURA)
2018	PLOUGASTEL DAOULAS	Line BURQUIER (AURA)	Florian RICHARD ANDRADE (IDF)	Maina GALAND (BRE)	Donovan GRONDIN (IDF)	Gladys VERHULST (HDF)	Cyril BARTHE (NAQU)
2019	BEAUVAIS	Olivia ONESTI (NAQU)	Gauthier ROUXEL (GEST)	Cédine KERBAOL (BRE)	Kévin VAUQUELIN (NOR)	Evita MUZIC (BFC)	Théo DELACROIX (BFC)
2020	GRAY	Julie BEGO (AURA)	Mathis PICHON (HDF)	Coline RABY (PDL)	Romain GRÉGOIRE (BFC)	Laura ASENCIO (AURA)	Alex ZINGLE (GEST)
2021	LORREZ-LEBOCAGE-PRÉAUX	Cécilia GERY (AURA)	Paul SEIXAS (AURA)	Églantine RAYER (NOR)	Romain GRÉGOIRE (BFC)	India GRANGIER (NAQU)	Valentin RETAILLEAU (AURA)
2022	ST-MARTIN-DE-LANDELLES	Cécilia GERY (AURA)	Johan CHARDON (PDL)	Titia RYO (BRE)	Anthoine LHÔTE (HDF)	Amandine FOUQUENET (BRE)	Nicolas BRÉUILLARD (SUD)
2023	PLÉDRAN	Lana LE GUILLOUX (BRET)	Hugo BOUCHER (CVDL)	Léane TABU (CVDL)	Noé MELOT (RSUD)	Océane MAHÉ (GEST)	Alexy FAURE PROST (BFC)
2024	ALTKIRCH	Lise REVOL (RSUD)	Paul BÉCCHIO (IDF)	Cécilia GERY (AURA)	Camille CHARET (AURA)	Lise MENAGÉ (BRE)	Noa ISIDORE (GEST)
2025	LA TOUR DU PIN	Axelle BONORA (AURA)	JULIEN BRUGNOT (BOUR)	Thaïs POIRIER (NAQU)	Théophile VASSAL (BOUR)	Amandine MULLER (GEST)	Arthur BLAISE (IDF)

## CHAMPIONNATS DE FRANCE DE L'AVENIR ÉPREUVES CONTRE-LA-MONTRE

	LIEU	RELAIS PAR ÉQUIPES MIXTE
2019	BEAUVAIS	BRETAGNE
2022	SAINT-MARTIN-DE-LANDELLES	BRETAGNE
2023	PLÉDRAN	CENTRE VAL-DE-LOIRE
2024	ALTKIRCH	AUVERGNE-RHÔNE-ALPES
2025	LA TOUR DU PIN	BOURGOGNE-FRANCHE-COMTÉ

	LIEU	U17 FÉMININES	U17 MASCULINS	U19 FÉMININES	U19 MASCULINS	U23 FÉMININES	U23 MASCULINS
1995	LES HERBIERS				Jean-Patrick NAZON (LOR)		Christophe BASSONS (MPY)
1996	MALBUISSON				Eddy LAMOUREUX (CHA)		Cyril DESSEL (LYO)
1997	MALBUISSON				Anthony GESLIN (NOR)		Florent BRARD (PIC)
1998	MONTPINCHON				Anthony GESLIN (NOR)		Florent BRARD (PIC)
1999	CHARADE				Guillaume CANET (LYO)		Sandy CASAR (BRE)
2000	LE POIRÉ SUR VIE				William BONNET (ORL)		Yan TOURNIER (MPY)
2001	MARMANDE				Romain GENTER (LOR)		Christophe KERN (PDL)
2002	USSEL				Thierry HUPOND (DAU)		Damien MONIER (AUV)
2003	CUSSET				Rémy DI GREGORIO (PRO)		Julien MAZET (CAE)
2004	BRIGNOLES				Jérôme COPPEL (RHA)		Florian MORIZOT (CHA)
2005	PONT-DU-FOSSÉ			Julie KRASNAK (LOR)	Etienne PIERET (NOR)	Alna BURATO (CHA)	Dimitri CHAMPION (IDF)
2006	USSEL			Julie KRASNAK (LOR)	Etienne PIERET (NOR)	Karine GAUTARD (NOR)	Jérôme COPPEL (RHO)
2007	MUSSIDAN			Audrey CORDON (BRE)	Fabien TAILLEFER (NOR)	Julie KRASNAK (LOR)	Jérôme COPPEL (RHO)
2008	CUSSET			Mélodie LESUEUR (PIC)	Romain BACON (IDF)	Julie KRASNAK (LOR)	Tony GALLOPIN (IDF)
2009	VENDÔME			Pauline FERRAND-PREVOT (CHA)	Kevin LABEGUE (AQU)	Julie KRASNAK (LOR)	Romain LEMARCHAND (IDF)
2010	BRÉCEY			Pauline FERRAND-PREVOT (CHA)	Alexis GOUGEARD (NOR)	Aude BIANNIC (BRE)	Nicolas BONNET (RHO)
2011	USSEL			Mathilde FAVRE (RHA)	Alexis GOUGEARD (NOR)	Audrey CORDON (BRE)	Johan LE BON (BRE)
2012	LA CHAPELLE CARO			Séverine ERAUD (PDL)	Maxime PIVETEAU (PDL)	Pauline FERRAND-PREVOT (CHA)	Johan LE BON (BRE)
2013	ALBI			Séverine ERAUD (PDL)	Elie GESBERT (BRE)	Pauline FERRAND-PREVOT (CHA)	Yohann PAILLOT (PCH)
2014	SAINT-OMER			Margaux DUTOUR (AQU)	Corentin ERMENAUULT (PIC)	Pauline FERRAND-PREVOT (CHA)	Bruno ARMIRAIL (IDF)
2015	LES PIEUX			Juliette LABOUS (FRC)	Louis LOUVET (BOU)	Annabelle DREVILLE (PIC)	Rémi CAVAGNA (AUV)
2016	CIVAUX			Juliette LABOUS (FRC)	Clément DAVY (PDL)	Séverine ERAUD (PDL)	Rémi CAVAGNA (AUV)
2017	ST-AMAND-MONTROND			Marie LE NET (BRE)	Léo JUDAS (PDL)	Séverine ERAUD (PDL)	Alexys BRUNEL (BFC)
2018	PLOUGASTEL DAULAS			Jade WIEL (BFC)	Kévin VAUQUELIN (NORM)	Juliette LABOUS (BFC)	Alexys BRUNEL (BFC)
2019	BEAUVAIS			Léo CURINIER (AURA)	Hugo PAGE (CVDL)	Maëlle GROSSETÊTE (AURA)	Thibault GUERNALEC (AURA)
2020	GRAY			Mathilde DEMONTREUILLE (GEST)	Eddy LE HUITOUZE (BRET)	Juliette LABOUS (BFC)	Thomas DELPHIS (AURA)
2021	LORREZBOCAGEPRÉAUX			Églantine RAYER (NOR)	Romain GRÉGOIRE (BFC)	Cédrine KERBAOL (BRE)	Kevin VAUQUELIN (NOR)
2022	SAINT-MARTIN-DE-LANDELLES			Églantine RAYER (NOR)	Thibaud GRUEL (HDF)	Célia LE MOUËL (BRE)	Eddy LE HUITOUZE (BRE)
2023	FLÉDRAN			Léane TABU (CVDL)	Elliott BOULET (BRET)	Églantine RAYER (NORM)	Eddy LE HUITOUZE (BRET)
2024	ALTKIRCH	Zoé BIHAN (BRE)	Gabriel GENTER (GEST)	Célia GERY (AURA)	Paul SEIXAS (AURA)	Océane MAHÉ (GEST)	Maxime DECOMBLE (RSUD)
2025	LATOURDUPIN	Thaïs BARRIER PAIVA (NAQUI)	Enzo CONAN (BRET)	Thaïs POIRIER (NAQUI)	Théophile VASSAL (BOUR)	Marion BUNEL (NORM)	Ugo FABRIES (OCC)



# ORGANISATION

## ORGANISATION FFC



**Président CN Route Haut Niveau**  
Gilles MAS

**Directeur des Événements et de la Réglementation Sportive**  
Xavier GAVORY

**Responsable Épreuves Cyclisme sur Route**  
Alexandre FOUREZ

**Chargé de mission Cyclisme sur Route**  
Simon CELADIN-SAURET

**Responsable Logistique FFC**  
Juliette BURTIN

**Marketing Manager**  
Andreas COCETTA

**Chargée de Communication / Presse**  
Audrey CHARPIGNY

**Commissaire Général**  
Jean-Baptiste MAHU

**Responsable Département**  
Alexandre AMEIL

**Régie Terrain**  
BR UNITS

**Logistique**  
Marc GILSON

## OFFICIELS DE COURSE

**Président du Jury**  
Cédric FONTENEAU

**Arbitre 1**  
Mickael ROUZIERE

**Arbitre 2**  
Cédric MONGREVILLE

**Juge à l'arrivée**  
Carine BROUSTAUT

**Chronométrateur 1**  
Jean-François MAILLET

**Chronométrateur 2**  
Philippe LAMBERT

**Arbitre moto 1**  
Patrice TEFFAINE

**Arbitre moto 2**  
Didier TIFFON

**Commissaire technique**  
Nicolas LE TALLEC

**Inspecteur Anti-Dopage**  
Jérémy MISSONNIER

**Arbitres adjoints**  
Nelly ROBIN  
Marie-Christine LALOI

**Régulateur**  
Wilfried RICHARD

**Infos Courses**  
Christelle REILLE

**Speakers**  
Amaury THIBAUD  
Nicolas CAILLE

## COMITÉ LOCAL D'ORGANISATION

### LA VENDÉE

**Directrice de la Communication, des Grands Événements et du Sport**  
Stéphanie BIOTEAU

**Chef du Service Sport et Événements**  
Stéphane CLEMOT

**Adjoint au Chef du Service Sport et Événements**  
Julien CHARON

**Attaché de presse**  
Albin MOUTON

### CHANTONNAY

**Coordination générale**  
Nicolas MANCEAU

**Directeur Général des Services et Nouvelles Technologies**  
Alexandre CAPRON-DUBOIS

**Responsable du service Communication et Nouvelles Technologies**  
Sylvie DEFORGE

**Responsable bar / restauration & salle Antonia**  
Cécile TEILLET

**Responsable adjoint Centre Technique Responsable Technique et Logistique**  
Donatien GUILLET

# MARQUAGES DES VÉHICULES

## ÉCHELON COURSE

### VOITURES



### MOTOS



## ÉCHELON HORS-COURSE

### VOITURES



## RADIO COURSE

FRÉQUENCE : 157.550 MHz

## SIGNALÉTIQUE



Seules les voitures et motos munies d'un rond rouge sont autorisées à franchir la ligne d'arrivée au dernier tour. Tous les autres véhicules seront déviés pour le CLM (à droite).

## CONTACTS FFC

### ORGANISATION

**Xavier GAVORY**  
DIRECTEUR DES ÉVÉNEMENTS ET DE LA RÉGLEMENTATION SPORTIVE  
✉ x.gavory@ffc.fr  
☎ 06 80 58 71 19

**Alexandre FOUREZ**  
RESPONSABLE ÉPREUVES CYCLISME SUR ROUTE  
✉ a.fourez@ffc.fr  
☎ 06 99 15 94 21

**Simon CELADIN-SAURET**  
CHARGÉ DE MISSION CYCLISME SUR ROUTE ET RÉGLEMENTATION  
✉ s.celadin@ffc.fr  
☎ 06 52 02 26 54

### MÉDIA/PRESSE

**Audrey CHARPIGNY**  
CHARGÉE DE COMMUNICATION & RP  
✉ a.charpigny@ffc.fr  
☎ 06 99 18 08 94

## CONTACTS DÉPARTEMENT DE LA VENDÉE

### ORGANISATION

**Stéphanie BIOTEAU**  
DIRECTRICE DE LA COMMUNICATION, DES GRANDS ÉVÉNEMENTS ET DU SPORT  
✉ stephanie.bioteau@vendee.fr  
☎ 06 83 77 29 31

**Stéphane CLEMOT**  
CHEF DU SERVICE SPORT ET ÉVÉNEMENTS  
✉ stephane.clement@vendee.fr  
☎ 06 45 46 25 69

**Julien CHARON**  
ADJOINT AU CHEF DU SERVICE SPORT ET ÉVÉNEMENTS  
✉ julien.charon@vendee.fr  
☎ 06 28 11 23 69

### MÉDIA

**Albin MOUTON**  
ATTACHÉ DE PRESSE DIRECTION DE LA COMMUNICATION, DES GRANDS ÉVÉNEMENTS ET DU SPORT  
✉ albin.mouton@vendee.fr  
☎ 07 86 03 35 40

## CONTACTS VILLE DE CHANTONNAY

**Sylvie DEFORGE**  
RESPONSABLE DU SERVICE COMMUNICATION ET NOUVELLES TECHNOLOGIES  
✉ sylvie.deforge@ville-chantonnay.fr  
☎ 06 49 15 13 33

**Donatien GUILLET**  
RESPONSABLE PARTIE TECHNIQUE  
✉ donatien.guillet@ville-chantonnay.fr  
☎ 06 20 69 37 17

**Nicolas MANCEAU**  
RÉFÉRENT SPORT  
✉ nicolas.manceau@ville-chantonnay.fr  
☎ 06 35 91 89 91

# La Cyclo

## FAMILLE

Sur les parcours des Championnats de France 2026

VENDREDI  
**17 JUILLET**

DÉPARTS BD T.VOECKLER  
ENTRE 8H30 ET 10H30



 **2 BOUCLES**

- PETITE BOUCLE : **10 KM**
- GRANDE BOUCLE : **35 KM**



**1 CIRCUIT**

**RANDO-PEDESTRE : 8 KM**  
DÉPARTS SALLE ANTONIA  
ENTRE 8H30 ET 10H30

INSCRIPTION SUR PLACE OU SUR SPORTS'N CONNECT

CONTACT : 02 5194 30 36

**GRATUIT - ACCESSIBLE À TOUS.**

# LA CLASSIQUE PUISAYE FORTERRE

- Souvenir Philippe Gerbault -

ÉDITION VI

SAINT-FARGEAU



TOUCY

DÉPART ET PRÉSENTATION DES ÉQUIPES

CIRCUIT ET ARRIVÉE

**DIMANCHE**  
**13** SEPTEMBRE  
**2026**

FINALE COUPE DE FRANCE U19



PRÉSENTATION  
DES ÉQUIPES  
À PARTIR DE  
**10H00**  
SAINT-FARGEAU



DÉPART  
**12H00**  
SAINT-FARGEAU



ENTRÉE SUR LE CIRCUIT  
**13H30**  
TOUCY - 3 TOURS



ARRIVÉE  
**14H30**  
TOUCY



DIFFUSION SUR  
ÉCRAN GÉANT  
À L'ARRIVÉE



**127** KM

ORGANISÉE PAR LE

**VÉLO CLUB DE TOUCY**

# ENGAGEMENTS ENVIRONNEMENTAUX

## LES CHAMPIONNATS DE FRANCE AVENIR ROUTE 2026 VITRINE DU CYCLISME RESPONSABLE ET DURABLE

En cohérence avec leurs engagements en faveur de la transition écologique, **la ville de Chantonnay** et **la Fédération Française de Cyclisme** mettent en place des mesures éco-responsables pour les athlètes, pour le public, pour le territoire.

### LA RELANCE, POUR UN CYCLISME RESPONSABLE ET DURABLE

#### Nos actions sur le terrain



**Réduction du plastique à usage unique** : Utilisation de vaisselle réutilisable (gobelet).



**Tri des déchets** sur l'ensemble du site.



**Réemploi des banderoles** et du balisage de l'ensemble du site.



**Soutien à la mobilité active** par l'information auprès du public pour renforcer l'usage du train, du covoiturage, du vélo pour venir à Chantonnay :

› *Service de covoiturage avec l'application Karos*

› *Gare ferroviaire à 15 minutes du village partenaires*

› *Parking vélo à proximité immédiate de la ligne d'arrivées/ départs et du Village partenaires (site Antonia)*

› *Pays de Chantonnay/Office de Tourisme : Service de location longue durée des vélos électriques*



**Réparation de vélo** par **Roland Vélo**.



**Sensibilisation** à la mobilité douce à travers le stand de la Communauté de communes du **Pays de Chantonnay**, afin d'encourager des modes de déplacement respectueux de l'environnement.



**Végétalisation du site Antonia**, accompagnée de l'aménagement d'espaces ombragés pour le confort du public. **Des copeaux de bois** seront étalés au sol dans les zones de détente afin de **limiter la chaleur** et d'offrir un environnement plus frais et agréable.

**Prenons le virage de La Relance avec la Fédération Française de Cyclisme !**

# LES PARTENAIRES

## ORGANISATEUR



## PARTENAIRES INSTITUTIONNELS



## PARTENAIRES PRIVÉS

