

6-10 AOÛT 2025

CHAMPIONNATS DE FRANCE DE L'AVENIR

CYCLISME SUR ROUTE

LES VALS DU DAUPHINÉ
— LA TOUR DU PIN —



GUIDE DE ROUTE



PADLET DES
CHAMPIONNATS DE
FRANCE DE L'AVENIR 2025

SOMMAIRE

PROGRAMME SPORTIF	02>03
ÉDITOS	04>06
PRÉSENTATION DU TERRITOIRE	07
CLM INDIVIDUEL U17 FÉMININES ET MASCULINS	08>09
CLM INDIVIDUEL U19 & U23, FÉMININES ET MASCULINS	10>15
CLM PAR ÉQUIPES RELAIS MIXTE U17 & U19 F & M	16>18
PLAN GÉNÉRAL	19
COURSES EN LIGNE U15 ET U17 F & M	20>22
COURSES EN LIGNE U19 ET U23, F & M	23>27
PLAN ARRIVÉE	28
PLAN VILLE	29
INFORMATIONS GÉNÉRALES	30
PALMARÈS 2024 COMITÉS RÉGIONAUX	32
PALMARÈS	33>34
ORGANISATION / MARQUAGES / CONTACTS FFC & CLO	35
PARTENAIRES	36

CONTRE-LA-MONTRE

MERCREDI 06 AOÛT

Départ de LA TOUR DU PIN - 1, Chemin du Pouyou, lieu-dit les Hauts de Saint-Roch

Arrivée à LA TOUR DU PIN - D1516 - 41 Boulevard Gambetta

🕒 13H00 | CLM IND. U17 FÉMININES - 2^{ème} édition

1^{er} Départ : 13h00 - Départ de minute en minute (sur la base de 14 concurrentes)

Distance : 12,500 km (D+ 80m)

Arrivée Dernière concurrente : 13h34 environ (moyenne estimée à 35 km/h)

🕒 13H20 | CLM IND. U17 MASCULINS - 2^{ème} édition

1^{er} Départ : 13h20 - 6 minutes environ après la dernière U17 FÉMININE

Départ de minute en minute (sur la base de 14 concurrents)

Distance : 12,500 km (D+ 80m)

Arrivée Dernier concurrent : 13h51 environ (moyenne estimée à 39 km/h)

🕒 13H40 | CLM IND. U19 FÉMININES

1^{er} Départ : 13h40 - 6 minutes environ après le dernier U17 MASCULIN

Départ de minute en minute (sur la base de 31 concurrentes)

Distance : 23,900 km (D+ 281m)

Arrivée Dernière concurrente : 14h50 environ (moyenne estimée à 37 km/h)

🕒 14H15 | CLM IND. U19 MASCULINS

1^{er} Départ : 14h15 - 8 minutes environ après la dernière U19 FÉMININE

Départ de minute en minute (sur la base de 63 concurrents)

Distance : 23,900 km (D+ 281m)

Arrivée Dernier concurrent : 15h52 environ (moyenne estimée à 40 km/h)

🕒 15H20 | CLM IND. U23 FÉMININES

1^{er} Départ : 15h20 - 6 minutes environ après le dernier U19 MASCULIN

Départ de minute en minute (sur la base de 24 concurrentes)

Distance : 23,900 km (D+ 281m)

Arrivée Dernière concurrente : 16h20 environ (moyenne estimée à 38 km/h)

🕒 15H50 | CLM IND. U23 MASCULINS

1^{er} Départ : 15h50 - 6 minutes environ après la dernière U23 FÉMININE

Départ de minute en minute (sur la base de 79 concurrents)

Distance : 23,900 km (D+ 281m)

Arrivée Dernier concurrent : 17h41 environ (moyenne estimée à 43 km/h)

VENDREDI 08 AOÛT

🕒 15H00 | CLM PAR ÉQUIPE - MIXTE EN RELAIS U17 & U19 MASCULINS & FÉMININES

Départ et Arrivée à LA TOUR DU PIN

Boulevard Gambetta - Face au n°41

1^{er} Départ : 15h00 - Départ toutes les 6 minutes - 13 comités régionaux maximum - vagues de 4 équipes - Soit un premier départ U17 / U19 Masculins à 15h00 / Soit un dernier départ U17 / U19 Féminines à 17h04 (6 minutes entre chaque équipe dans les vagues et 32 minutes entre les vagues)

Distance : 15,500 km x 2 = 31,000 km (D+ 184m x2)

Arrivée : 17h48 environ (moyenne estimée à 40 km/h)

CYCLOSPORTIVE ET RANDONNÉE LE DÉFI DES VALS

VENDREDI 08 AOÛT

⌚ 08H00 | CIRCUIT SUD 107,500 KM

⌚ 09H00 | CIRCUIT EST 51,900 KM

⌚ 10H00 | CIRCUIT FAMILIAL 17,700 KM

Départ : Les Abrets en Dauphiné

Arrivée : La Tour du Pin

Distance : 3 parcours : 107,500km (D+ 1731m) / 51,900km (D+ 633m) / circuit familial 17,600km (D+ 177m)

Inscription sur le site internet :

www.cyclo-defidesvals.com

Tarifs : Randonnée Familiale - 15€ pour le circuit de 17,700km (gratuit pour les moins de 12 ans)

Cyclosportive circuit est - 45€ pour le circuit de 51,900km

Cyclosportive circuit sud - 55€ pour le circuit de 107,500km

COURSES EN LIGNE

Départ fictif de la Tour du Pin - Siège des Vals du Dauphiné, 22 rue de l'Hôtel de Ville

Départ réel de la Tour du Pin - lieu-dit les Hauts de Saint-Roch, intersection Avenue Jean Moulin / Montée de Saint-Roch

Arrivée à la Tour du Pin - D1516 - 41 Boulevard Gambetta

JEUDI 07 AOÛT

⌚ 9H30 | COURSE EN LIGNE

U17 MASCULINS

Départ fictif : Distance de 3,300 km – Portion neutralisée

Départ réel : Lieu-dit les Hauts de Saint-Roch

Distance : 12,800 km (du départ réel au 1er passage sur la ligne d'arrivée) + 3 tours de 15,500km + 1 tour de 16,300km, soit 75,600 km (D+ 930m)

Arrivée à 11h30 environ (moyenne estimée à 40 km/h)

⌚ 14H30 | COURSE EN LIGNE

U15 & U17 FÉMININES

Départ fictif : Distance de 3,300 km – Portion neutralisée

Départ réel : Lieu-dit les Hauts de Saint-Roch

Distance : 12,800 km (du départ réel au 1er passage sur la ligne d'arrivée) + 2 tours de 15,500 km soit : 55,800 km + 1 tour de 16,300km, soit 60,100km (D+ 732m)

Arrivée à 16h19 environ (moyenne estimée à 35 km/h)

SAMEDI 09 AOÛT

⌚ 9H00 | COURSE EN LIGNE

U23 FÉMININES

Départ fictif : Distance de 3,300 km – Portion neutralisée

Départ réel : Lieu-dit les Hauts de Saint-Roch

Distance : 13,600 km (du départ réel au 1er passage sur la ligne d'arrivée) + 5 tours de 16,300km soit 95,100 km (D+ 1323m)

Arrivée à 11h49 environ (moyenne estimée à 35 km/h)

⌚ 14H00 | COURSE EN LIGNE

U23 MASCULINS

Départ fictif : Distance de 3,300 km – Portion neutralisée

Départ réel : Lieu-dit les Hauts de Saint-Roch

Distance : 13,600 km (du départ réel au 1er passage sur la ligne d'arrivée) + 9 tours de 16,300km soit 160,300 km (D+ 2271m)

Arrivée à 18h01 environ (moyenne estimée à 41 km/h)

DIMANCHE 10 AOÛT

⌚ 09H00 | COURSE EN LIGNE

U19 FÉMININES

Départ fictif : Distance de 3,300 km – Portion neutralisée

Départ réel : Lieu-dit les Hauts de Saint-Roch

Distance : 13,600 km (du départ réel au 1er passage sur la ligne d'arrivée) + 4 tours de 16,300 km soit : 78,800 km (D+ 1086m)

Arrivée à 11h21 environ (moyenne estimée à 35 km/h)

⌚ 13H30 | COURSE EN LIGNE

U19 MASCULINS

Départ fictif : Distance de 3,300 km – Portion neutralisée

Départ réel : Lieu-dit les Hauts de Saint-Roch

Distance : 13,600 km (du départ réel au 1er passage sur la ligne d'arrivée) + 7 tours de 16,300 km soit : 127,700 km (D+ 1797m)

Arrivée à 16h48 environ (moyenne estimée à 40km/h)



Rond-point A43
D51 / D1

LES VALS DU DAUPHINÉ

C'est une immense fierté pour notre Communauté de communes Les Vals du Dauphiné de co-organiser, avec le Comité d'Organisation du Tour Nord Isère, les Championnats de France de Cyclisme sur route de l'Avenir en août 2025. Les jeunes talents qui vont s'y affronter, pleins d'énergie et de passion, vont offrir un spectacle grandiose sur nos routes vallonnées, écrin idéal pour l'effort et la performance.

En effet, durant cinq jours et sous le soleil du mois d'août, plusieurs centaines de coureuses et de coureurs venus des quatre coins de l'hexagone et d'outre-mer, vont batailler pour remporter l'un des titres tant prisés par ces jeunes sportifs.

J'en suis convaincu, Les Vals du Dauphiné sont un terrain de jeu idéal pour ces compétitions de haut niveau d'envergure nationales. Au fil des courses, notre territoire révélera toute sa beauté et son dynamisme, faisant de cet événement un moment inoubliable de sport et de partage.

L'engagement des équipes des VDD est entier, mobilisant tous les acteurs institutionnels, pour faire de ces premiers Championnats en 2025 une grande réussite sportive et populaire. Cet esprit collectif est essentiel, à l'image des projets animant régulièrement nos 36 communes.

A très vite sur nos routes !



Bernard BADIN

Président de la
Communauté de
communes Les Vals du
Dauphiné



COMITÉ D'ORGANISATION DU TOUR NORD ISÈRE

Lorsqu'en 2023, avec Bernard Badin, Président de la Communauté de Communes des Vals du Dauphiné, nous avons évoqué l'intérêt qu'il y aurait à ramener l'organisation des Championnats de France de Cyclisme sur le territoire et dans le Département de l'Isère, après 46 ans d'absence pour les Professionnels, nous savions que ce serait une juste cause ! La candidature conjointe menée dans un parfait état d'esprit nous a confortés dans ce projet.

L'attribution, à la fois des Championnats de France Route de l'Avenir 2025 et des Championnats de France Route Professionnels et Élite 2026, a donné au COTNI, notre association FFC, un vrai sentiment de reconnaissance du travail fourni depuis 35 ans d'organisations cyclistes.

Voir ensuite la fierté de nos bénévoles à s'atteler à ces nouveaux challenges me donne une émotion incommensurable. Mais restons lucides, les années 2025 et 2026 seront lourdes pour nos équipes car il ne s'agit sûrement pas, de ne pas produire nos épreuves Internationales habituelles, à savoir :

- L'Alpes Isère Tour en classe 2 UCI Hommes Élite
- La Classique des Alpes Juniors, Coupe de France Hommes U19, épreuve UCI Hommes Juniors
- L'Alpes Grésivaudan Classic, en classe 1 UCI Femmes Élite

Des rendez-vous qui vont s'enchaîner et qui peuvent paraître déraisonnables, mais ce serait sans compter avec nos dévoués bénévoles sans qui rien ne serait possible, comme dans la plupart des Clubs de la FFC.

À titre personnel, après une vie consacrée au sport cycliste que j'adore et pour lequel j'ai fait preuve de tant d'abnégation, je trouve une espèce d'aboutissement dont vous allez tous être les acteurs et les soutiens. Alors merci à tous pour votre aide précieuse à la réussite de ces objectifs ambitieux mais tellement importants pour nous tous, nos territoires et notre sport.



Michel BAUP

Président du COTNI



FÉDÉRATION FRANÇAISE DE CYCLISME

Se sentir responsable de plus jeune que soi, prendre soin des générations suivantes, tel est le devoir qui incombe à tout adulte. Cela vaut pour les institutions comme pour les individus. À la FFC, nous sommes particulièrement attachés à cette mission d'accompagnement de nos jeunes vers une vie adulte toujours incertaine, mais à laquelle l'exigence du sport les prépare. Les Championnats de France de l'Avenir réunissent ceux d'entre eux qui ont déjà fait le choix de pousser leur aventure cycliste au plus haut de leurs possibilités. C'est un choix fort, une audace qui mérite le respect, et que la Fédération se sent le devoir d'honorer par des conditions d'organisation dignes des champions qu'ils et elles visent à devenir. Je sais combien les équipes de la Communauté de Communes des Vals du Dauphiné, le Département de l'Isère et la Région Auvergne-Rhône-Alpes, partagent ce point de vue, et je m'en réjouis. Nos athlètes en devenir y seront en de bonnes mains, dans un décor digne des exploits dont ils rêvent.

Michel CALLOT
Président de la FFC



RÉGION AUVERGNE-RHÔNE-ALPES

Auvergne-Rhône-Alpes est la grande région du vélo. Notre territoire accueille chaque année des événements destinés tant aux professionnels qu'aux amateurs. Le cyclisme incarne des valeurs puissantes de travail, de persévérance et de dépassement de soi, que nous portons avec fierté depuis 2016 avec Laurent Wauquiez. Comment ne pas se remémorer le Tour de France de 2023 avec ses 10 étapes traversant notre belle Région.

Parmi les rendez-vous les plus attendus du cyclisme jeune en France, les Championnats de France de l'Avenir s'invitent cette année en Auvergne-Rhône-Alpes, à La Tour-du-Pin. C'est une grande fierté pour notre région d'accueillir cet événement, symbole d'engagement et de passion sportive.



Fabrice PANNEKOUCKE
Président de la région
Auvergne-Rhône-Alpes

Véritable tremplin pour les futurs grands noms du cyclisme, cette compétition d'envergure nationale rassemblera les jeunes espoirs de la discipline, quel que soit leur âge et leur niveau. Ce sera aussi l'occasion pour les participants comme les spectateurs de profiter de notre territoire, de sa beauté naturelle et de son amour du vélo, à travers une fête populaire rythmée par le sport et la jeunesse.

Bonne édition 2025 et tous mes encouragements aux coureurs!



DÉPARTEMENT DE L'ISÈRE

Bienvenue en Isère !

Cette édition 2025 des Championnats de France Route de l'Avenir, accueillis par les Vals du Dauphiné, est un rendez-vous très fort pour les coureurs bien-sûr, mais aussi pour tout un territoire, retenu par la Fédération Française de Cyclisme pour son sérieux et pour les beaux parcours qu'il a à offrir.

L'expérience du COTNI a été déterminante dans l'organisation de cette compétition. Et je tiens à saluer son Président Michel Baup, son équipe force de propositions, et l'ensemble des bénévoles mobilisés pour ce retour réjouissant du Championnat dans notre région et plus particulièrement dans notre beau département.

Au-delà de la compétition, ce Championnat mettra les cœurs à la fête ! On aime suivre une course, pour des tas de raisons... Parce qu'elle raconte des exploits et des défaites...de grands coureurs ou de nouveaux noms ! Parce qu'elle ancre un récit à travers des territoires et a fortiori avec notre patrimoine, notre gastronomie, et plus largement notre culture ! Voilà pourquoi le vélo sait si bien rassembler.

Recevoir ces Championnats est une chance, comme tant d'autres grandes manifestations cyclistes que sont les étapes régulières du Tour de France, celles du Critérium du Dauphiné, de l'Alpes Isère Tour ou encore la Classique des Alpes, l'Alpes Grésivaudan Classic et les Echappées iséroises... À coup sûr, l'Isère a tout d'une terre de vélo. En Isère, ce ne sont pas moins de 4 800 licenciés en clubs cyclistes qui arpentent nos quelque 4 600 kilomètres de routes départementales et au-delà, évidemment.

A tous les spectateurs, je souhaite une très belle découverte et beaucoup de plaisir.

Aux coureurs, faites-nous rêver et que le meilleur gagne !

Jean-Pierre BARBIER

Président du
Département de l'Isère



LA TOUR DU PIN

La Ville de La Tour du Pin est particulièrement fière d'accueillir les Championnats de France de l'Avenir Route, du 6 au 10 août. Cet événement national majeur offre un coup de projecteur exceptionnel sur notre ville et notre territoire. C'est une belle reconnaissance pour une commune dynamique, ancrée dans une tradition sportive forte et vivante.



Claire DURAND

Maire de La Tour du Pin

Le cyclisme, sport populaire et exigeant, incarne des valeurs que nous partageons : effort, esprit d'équipe, solidarité et passion. Nous serons heureux de voir s'élancer les talents de demain sur nos routes, et de faire découvrir aux visiteurs la richesse de notre patrimoine et la chaleur de notre accueil.

Un grand merci aux organisateurs et aux nombreux bénévoles mobilisés pour faire de ce rendez-vous un beau moment de sport, de fête et de partage.



PRÉSENTATION DU TERRITOIRE

LES VALS DU DAUPHINÉ, LE TERRITOIRE DES POSSIBLES !

La Communauté de communes Les Vals du Dauphiné se trouve au cœur de la Région Auvergne-Rhône-Alpes. Ce territoire cohérent et équilibré offre un cadre de vie exceptionnel et s'articule autour de villes-centres, notamment La Tour du Pin où se situe le siège de l'intercommunalité. La Ville de La Tour du Pin est à seulement 45 min de Lyon et de son aéroport international « St Exupéry » et dispose d'accès autoroutiers pour relier rapidement la capitale des Gaules, mais aussi Grenoble ou Chambéry.

Les amateurs de patrimoine pourront explorer des sites historiques tels que le Château de Virieu et le Musée d'Aoste, dédié à la période gallo-romaine. Pour les passionnés de plein air, plus de 500 kilomètres de circuits balisés attendent les randonneurs, cyclistes et cavaliers, sur le chemin de Compostelle, sur la via Sancti-Martini ou le long de la Via Rhôna. Les familles trouveront également leur bonheur avec des parcours ludiques à Val-de-Virieu, des visites au Domaine des Fauves aux Abrets en Dauphiné, ou l'enquête interactive Intri'Guiers à Pont de Beauvoisin... Les Vals du Dauphiné sont une destination idéale pour se ressourcer et s'évader.

Fière de son patrimoine naturel et de son tissu associatif fort, la Communauté de communes Les Vals du Dauphiné met tout en œuvre pour soutenir et favoriser le rayonnement de ce territoire unique.

CHIFFRES CLÉS

36 communes

3^e communauté de
communes de l'Isère

345 km²

66 070
habitants

+ de **5 700**
entreprises

450 km de
circuits vélo

14 accueils vélo
labellisés



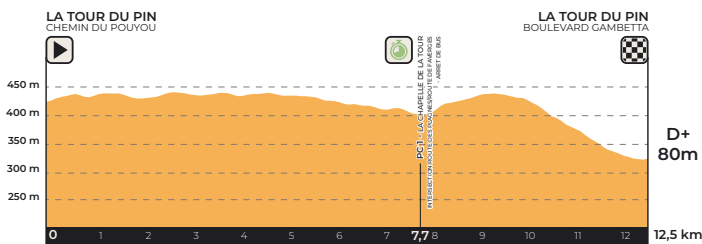
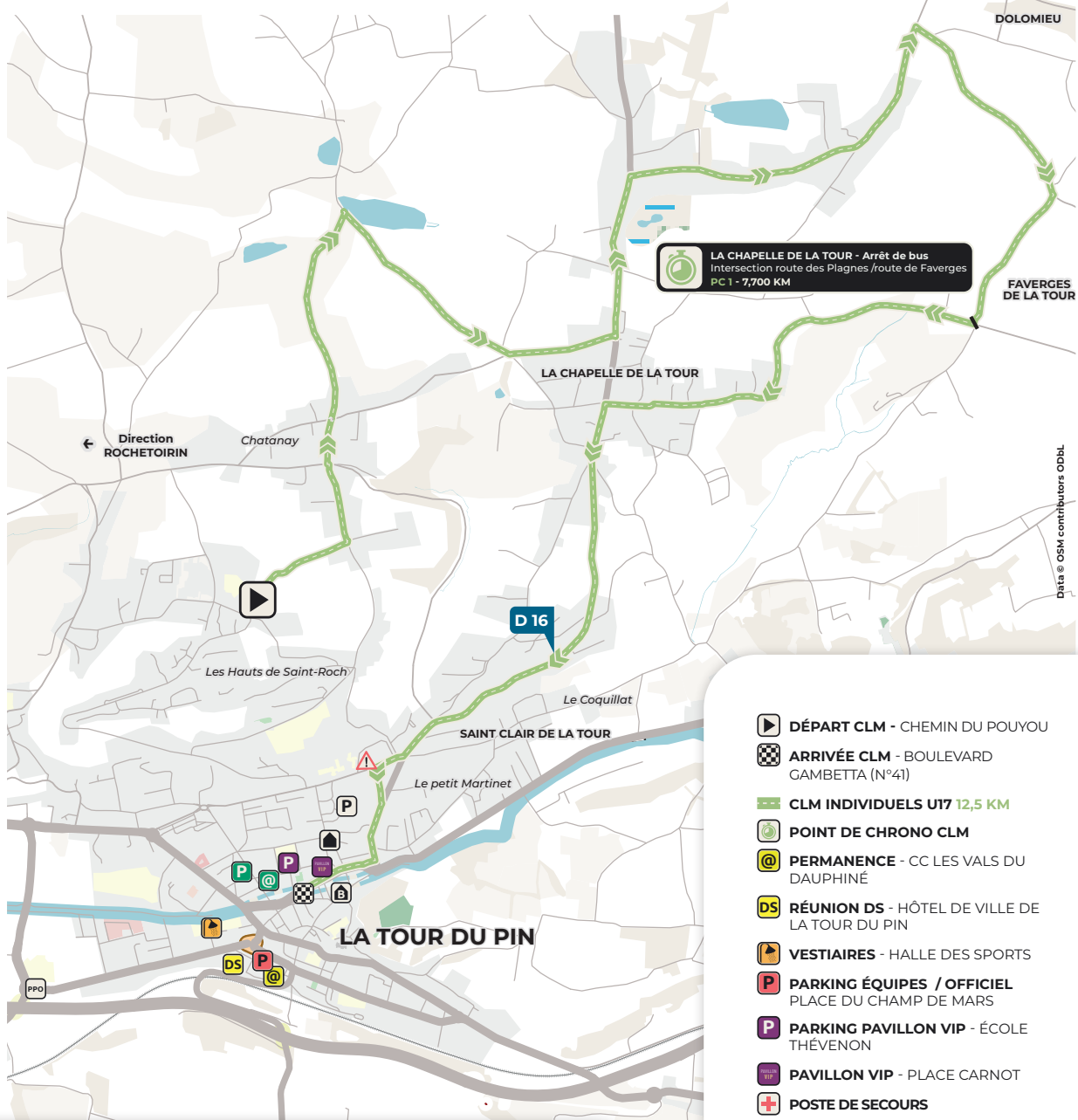
CLM INDIVIDUEL

U17 FÉMININES ET MASCULINS

CHAMPIONNATS DE FRANCE DE L'AVENIR 2025

LES VALS DU DAUPHINÉ - LA TOUR DU PIN - 6 AOÛT 2025

CONTRE-LA-MONTRE INDIVIDUELS U17 - 12,5 KM



- DÉPART CLM** - CHEMIN DU POUYOU
- ARRIVÉE CLM** - BOULEVARD GAMBETTA (N°41)
- CLM INDIVIDUELS U17 12,5 KM**
- POINT DE CHRONO CLM**
- PERMANENCE** - CC LES VALS DU DAUPHINÉ
- RÉUNION DS** - HÔTEL DE VILLE DE LA TOUR DU PIN
- VESTIAIRES** - HALLE DES SPORTS
- PARKING ÉQUIPES / OFFICIEL** - PLACE DU CHAMP DE MARS
- PARKING PAVILLON VIP** - ÉCOLE THÉVENON
- PAVILLON VIP** - PLACE CARNOT
- POSTE DE SECOURS**
- PARKING PRESSE** - PARKING VINCENDON
- SALLE DE PRESSE** - MÉDIATHÈQUE
- ESPACE PUBLIC / EXPOSANTS** - PLACE CARNOT
- PARKING EXPOSANTS** - PLACE DES BAINS
- BUREAU BÉNÉVOLES** - LA PÉPINIÈRE
- PPO** - ROND POINT A43 - D51 / D1

CLM INDIVIDUEL U17 FEMININES

MERCREDI 06 AOÛT

HORAIRE COURSE EN FONCTION
DE LA MOYENNE HORAIRE

ITINÉRAIRE

KM DELTA	KM PARCOURS	KM À PARCOURIR	COMMUNE	ITINÉRAIRE		PREMIÈRE COUREUSE		DERNIÈRE COUREUSE	
						35	38	35	38
0,000	0,000	12,500	LA TOUR DU PIN	DÉPART CLM Ind - 1 Chemin du Pouyou	D	13:00	13:00	13:13	13:13
0,500	0,500	12,000	LA TOUR DU PIN	Chemin du Pouyou / Montée du Ronfet <i>Tourner à Gauche</i>	←	13:00	13:00	13:13	13:13
0,400	0,900	11,600	LA TOUR DU PIN	Montée du Ronfet - Rue Marcel Pagnol / Route de Rochetoirin <i>Tout Droit</i>	↑	13:01	13:01	13:14	13:14
1,200	2,100	10,400	LA TOUR DU PIN	Chemin de l'Etang / Chemin de la Feuillée <i>Tourner à Droite</i>	→	13:03	13:03	13:16	13:16
1,000	3,100	9,400	LA CHAPELLE DE LA TOUR	Chemin de la Feuillée / Avenue du Stade <i>Tourner à Gauche</i>	←	13:05	13:04	13:18	13:17
0,500	3,600	8,900	LA CHAPELLE DE LA TOUR	Avenue du Stade / D16 Rue Mathieu Marmonier <i>Tourner à Gauche</i>	←	13:06	13:05	13:19	13:18
0,700	4,300	8,200	LA CHAPELLE DE LA TOUR	D16 Rue Mathieu Marmonier / Route de Dolomieu <i>Tourner à Droite</i>	→	13:07	13:06	13:20	13:19
1,700	6,000	6,500	LA CHAPELLE DE LA TOUR	Route de Sorlin / Route du Vard <i>Tourner à Droite</i>	→	13:10	13:09	13:23	13:22
1,000	7,000	5,500	DOLOMIEU	Route des Bruyères / Route des Plagnes <i>Tourner à Droite</i>	→	13:12	13:11	13:25	13:24
0,700	7,700	4,800	LA CHAPELLE DE LA TOUR	PC1 - Arrêt de bus - Intersection Route des Plagnes / Route de Faverges	⌚	13:13	13:12	13:26	13:25
1,900	9,600	2,900	LA CHAPELLE DE LA TOUR	Boulevard de la Mairie / D16 Rue Mathieu Marmonier <i>Tourner à Gauche</i>	←	13:16	13:15	13:29	13:28
2,100	11,700	0,800	LA CHAPELLE DE LA TOUR	D16 Montée de la Chapelle - Rue René Duchamp / Boulevard Victor Hugo <i>Tourner à Droite</i>	→	13:20	13:18	13:33	13:31
0,100	11,800	0,700	LA TOUR DU PIN	Boulevard Victor Hugo / Rue de la Soie <i>Tourner à Gauche</i>	← ⚠	13:20	13:18	13:33	13:31
0,400	12,200	0,300	LA TOUR DU PIN	Rue René Duchamp / D1516 Boulevard Gambetta <i>Tourner à Droite</i>	→	13:20	13:19	13:33	13:32
0,150	12,350	0,150	LA TOUR DU PIN	Dérivation Place Carnot <i>Tourner à Droite</i>	→	13:21	13:19	13:34	13:32
0,150	12,500	0,000	LA TOUR DU PIN	ARRIVÉE CLM Ind - D1516 - Boulevard Gambetta - Face au numéro 41	🏁	13:21	13:19	13:34	13:32

CLM INDIVIDUEL U17 MASCULINS

MERCREDI 06 AOÛT

HORAIRE COURSE EN FONCTION
DE LA MOYENNE HORAIRE

ITINÉRAIRE

KM DELTA	KM PARCOURS	KM À PARCOURIR	COMMUNE	ITINÉRAIRE		PREMIER COUREUR		DERNIER COUREUR	
						39	45	39	45
0,000	0,000	12,500	LA TOUR DU PIN	DÉPART CLM Ind - 1 Chemin du Pouyou	D	13:20	13:20	13:33	13:33
0,500	0,500	12,000	LA TOUR DU PIN	Chemin du Pouyou / Montée du Ronfet <i>Tourner à Gauche</i>	←	13:20	13:20	13:33	13:33
0,400	0,900	11,600	LA TOUR DU PIN	Montée du Ronfet - Rue Marcel Pagnol / Route de Rochetoirin <i>Tout Droit</i>	↑	13:21	13:21	13:34	13:34
1,200	2,100	10,400	LA TOUR DU PIN	Chemin de l'Etang / Chemin de la Feuillée <i>Tourner à Droite</i>	→	13:23	13:22	13:36	13:35
1,000	3,100	9,400	LA CHAPELLE DE LA TOUR	Chemin de la Feuillée / Avenue du Stade <i>Tourner à Gauche</i>	←	13:24	13:24	13:37	13:37
0,500	3,600	8,900	LA CHAPELLE DE LA TOUR	Avenue du Stade / D16 Rue Mathieu Marmonier <i>Tourner à Gauche</i>	←	13:25	13:24	13:38	13:37
0,700	4,300	8,200	LA CHAPELLE DE LA TOUR	D16 Rue Mathieu Marmonier / Route de Dolomieu <i>Tourner à Droite</i>	→	13:26	13:25	13:39	13:38
1,700	6,000	6,500	LA CHAPELLE DE LA TOUR	Route de Sorlin / Route du Vard <i>Tourner à Droite</i>	→	13:29	13:28	13:42	13:41
1,000	7,000	5,500	DOLOMIEU	Route des Bruyères / Route des Plagnes <i>Tourner à Droite</i>	→	13:30	13:29	13:43	13:42
0,700	7,700	4,800	LA CHAPELLE DE LA TOUR	PC1 - Arrêt de bus - Intersection Route des Plagnes / Route de Faverges	⌚	13:31	13:30	13:44	13:43
1,900	9,600	2,900	LA CHAPELLE DE LA TOUR	Boulevard de la Mairie / D16 Rue Mathieu Marmonier <i>Tourner à Gauche</i>	←	13:34	13:32	13:47	13:45
2,100	11,700	0,800	LA CHAPELLE DE LA TOUR	D16 Montée de la Chapelle - Rue René Duchamp / Boulevard Victor Hugo <i>Tourner à Droite</i>	→	13:38	13:35	13:51	13:48
0,100	11,800	0,700	LA TOUR DU PIN	Boulevard Victor Hugo / Rue de la Soie <i>Tourner à Gauche</i>	← ⚠	13:38	13:35	13:51	13:48
0,400	12,200	0,300	LA TOUR DU PIN	Rue René Duchamp / D1516 Boulevard Gambetta <i>Tourner à Droite</i>	→	13:38	13:36	13:51	13:49
0,150	12,350	0,150	LA TOUR DU PIN	Dérivation Place Carnot <i>Tourner à Droite</i>	→	13:39	13:36	13:52	13:49
0,150	12,500	0,000	LA TOUR DU PIN	ARRIVÉE CLM Ind - D1516 - Boulevard Gambetta - Face au numéro 41	🏁	13:39	13:36	13:52	13:49

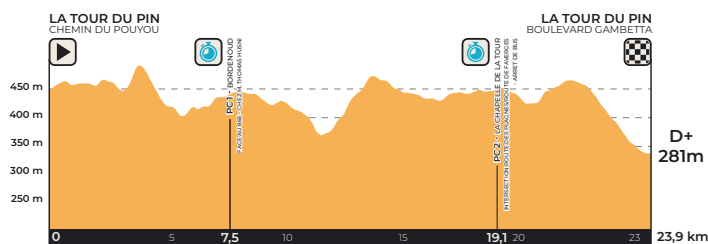
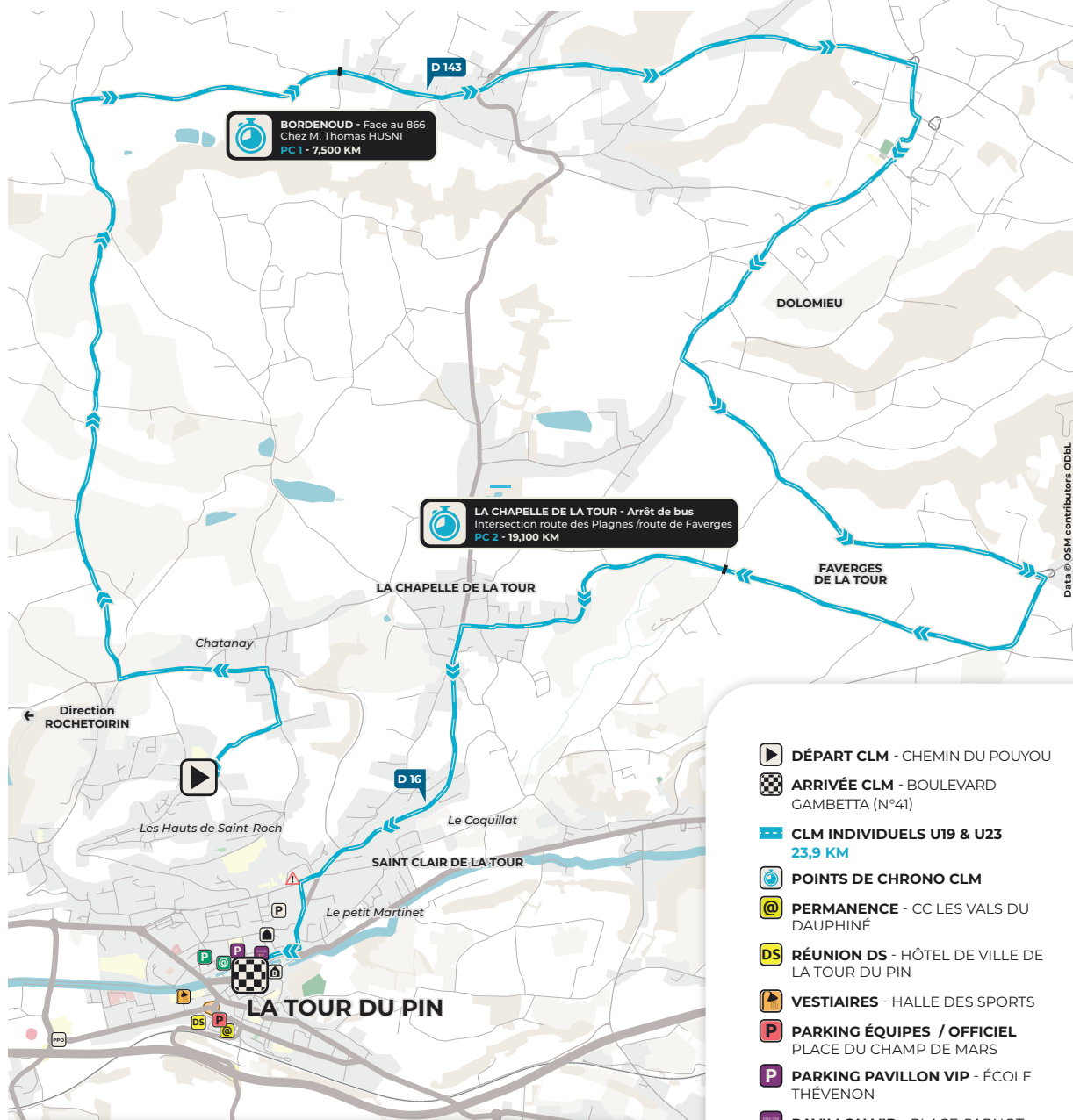
CLM INDIVIDUEL

U19 & U23, FÉMININES ET MASCULINS

CHAMPIONNATS DE FRANCE DE L'AVENIR 2025

LES VALS DU DAUPHINÉ - LA TOUR DU PIN - 6 AOÛT 2025

CONTRE-LA-MONTRE INDIVIDUELS U19 & U23 - 23,9 KM




- DÉPART CLM - CHEMIN DU POUYOU
- ARRIVÉE CLM - BOULEVARD GAMBETTA (N°41)
- CLM INDIVIDUELS U19 & U23
23,9 KM
- POINTS DE CHRONO CLM
- PERMANENCE - CC LES VALS DU DAUPHINÉ
- RÉUNION DS - HÔTEL DE VILLE DE LA TOUR DU PIN
- VESTIAIRES - HALLE DES SPORTS
- PARKING ÉQUIPES / OFFICIEL
PLACE DU CHAMP DE MARS
- PARKING PAVILLON VIP - ÉCOLE THÉVENON
- PAVILLON VIP - PLACE CARNOT
- PARKING PRESSE
PARKING VINCENDON
- SALLE DE PRESSE - MÉDIATHÈQUE
- ESPACE PUBLIC / EXPOSANTS
- PLACE CARNOT
- PARKING EXPOSANTS - PLACE DES BAINS
- BUREAU BÉNÉVOLES LA PÉPINIÈRE
- PPO - ROND POINT A43 - D51 / D1

HORAIRE COURSE EN FONCTION
DE LA MOYENNE HORAIRE

ITINÉRAIRE

KM DELTA	KM PARCOURUS	KM À PARCOURIR	COMMUNE	ITINÉRAIRE		PREMIÈRE COUREUSE	42	DERNIÈRE COUREUSE	42
0,000	0,000	23,900	LA TOUR DU PIN	DÉPART CLM Ind - 1 Chemin du Pouyou	D	13:40	13:40	14:10	14:10
0,500	0,500	23,400	LA TOUR DU PIN	Chemin du Pouyou / Montée du Ronfet Tourner à Gauche	←	13:40	13:40	14:10	14:10
0,400	0,900	23,000	LA TOUR DU PIN	Montée du Ronfet - Rue Marcel Pagnol / Route de Rochetoirin Tourner à gauche	←	13:41	13:41	14:11	14:11
0,900	1,800	22,100	SAINT JEAN DE SOUDAIN	Route de Rochetoirin / Route de Vignieu Tourner à Droite	→	13:42	13:42	14:12	14:12
1,200	3,000	20,900	SAINT JEAN DE SOUDAIN	Route de Vignieu / Route de Modurière Tout Droit	↑	13:44	13:44	14:14	14:14
2,100	5,100	18,800	SAINT JEAN DE SOUDAIN	Route de Vignieu / Chemin du Haras Tourner à Droite	→	13:48	13:47	14:18	14:17
0,600	5,700	18,200	SAINT JEAN DE SOUDAIN	Route de Vignieu / Route de Bordenoud Tourner à Droite	→	13:49	13:48	14:19	14:18
1,800	7,500	16,400	BORDENOUD	PC 1 - face au 866 - Chez M. Thomas HUSNI	🕒	13:52	13:50	14:22	14:20
0,850	8,350	15,550	DOLOMIEU	Route de Bordenoud - Route de la Frette / D 16 Tout Droit	↑	13:53	13:51	14:23	14:21
2,850	11,200	12,700	DOLOMIEU	Route du Michoud / Rue du Champ de Mars Tourner à Droite	→	13:58	13:56	14:28	14:26
0,350	11,550	12,350	DOLOMIEU	Rue du Champ de Mars / Montée de la Devigne Tourner à Droite	→	13:58	13:56	14:28	14:26
2,300	13,850	10,050	LA CHAPELLE DE LA TOUR	Route de Sortin / Route du Vard Tourner à Gauche	←	14:02	13:59	14:32	14:29
1,000	14,850	9,050	FAVERGES DE LA TOUR	Route des Bruyères / Route des Plagnes Tourner à Gauche	←	14:04	14:01	14:34	14:31
1,850	16,700	7,200	FAVERGES DE LA TOUR	Route des Bruyères / Route de Closel et Claritière Tourner à Droite	→	14:07	14:03	14:37	14:33
0,500	17,200	6,700	FAVERGES DE LA TOUR	Route de Closel et Claritière / Chemin des 3 Communes Tourner à droite	→	14:07	14:04	14:37	14:34
0,150	17,350	6,550	LA CHAPELLE DE LA TOUR	Route de la Bâtie / Rue de Saint Martin Tourner à droite	→	14:08	14:04	14:38	14:34
1,750	19,100	4,800	LA CHAPELLE DE LA TOUR	PC 2 - Arrêt de bus - Intersection Route des Plagnes / Route de Faverges	🕒	14:10	14:07	14:40	14:37
1,900	21,000	2,900	LA CHAPELLE DE LA TOUR	Boulevard de la Mairie / D16 Rue Mathieu Marmonier Tourner à Gauche	←	14:14	14:10	14:44	14:40
2,100	23,100	0,800	LA CHAPELLE DE LA TOUR	D16 Montée de la Chapelle - Rue René Duchamp / Boulevard Victor Hugo Tourner à Droite	→	14:17	14:13	14:47	14:43
0,100	23,200	0,700	LA TOUR DU PIN	Boulevard Victor Hugo / Rue de la Soie Tourner à Gauche	← ⚠️	14:17	14:13	14:47	14:43
0,400	23,600	0,300	LA TOUR DU PIN	Rue René Duchamp / D1516 Boulevard Gambetta Tourner à Droite	→	14:18	14:13	14:48	14:43
0,100	23,700	0,200	LA TOUR DU PIN	Dérivation Place Carnot Tourner à Droite	→	14:18	14:13	14:48	14:43
0,200	23,900	0,000	LA TOUR DU PIN	ARRIVÉE CLM Ind - D1516 - Boulevard Gambetta - Face au numéro 41	🏁	14:18	14:14	14:48	14:44



CLM INDIVIDUEL U19 MASCULINS

MERCREDI 06 AOÛT

HORAIRE COURSE EN FONCTION
DE LA MOYENNE HORAIRE

ITINÉRAIRE

KM DELTA	KM PARCOURUS	KM À PARCOURIR	COMMUNE	ITINÉRAIRE		PREMIER COUREUR		DERNIER COUREUR	
						40	46	40	46
0,000	0,000	23,900	LA TOUR DU PIN	DÉPART CLM Ind - 1 Chemin du Pouyou	D	14:15	14:15	15:17	15:17
0,500	0,500	23,400	LA TOUR DU PIN	Chemin du Pouyou / Montée du Ronfet Tourner à Gauche	←	14:15	14:15	15:17	15:17
0,400	0,900	23,000	LA TOUR DU PIN	Montée du Ronfet - Rue Marcel Pagnol / Route de Rochetoirin Tourner à gauche	←	14:16	14:16	15:18	15:18
0,900	1,800	22,100	SAINT JEAN DE SOUDAIN	Route de Rochetoirin / Route de Vignieu Tourner à Droite	→	14:17	14:17	15:19	15:19
1,200	3,000	20,900	SAINT JEAN DE SOUDAIN	Route de Vignieu / Route de Modurière Tout Droit	↑	14:19	14:18	15:21	15:20
2,100	5,100	18,800	SAINT JEAN DE SOUDAIN	Route de Vignieu / Chemin du Haras Tourner à Droite	→	14:22	14:21	15:24	15:23
0,600	5,700	18,200	SAINT JEAN DE SOUDAIN	Route de Vignieu / Route de Bordenoud Tourner à Droite	→	14:23	14:22	15:25	15:24
1,800	7,500	16,400	BORDENOUD	PC 1 - face au 866 - Chez M. Thomas HUSNI	⌚	14:26	14:24	15:28	15:26
0,850	8,350	15,550	DOLOMIEU	Route de Bordenoud - Route de la Frette / D 16 Tout Droit	↑	14:27	14:25	15:29	15:27
2,850	11,200	12,700	DOLOMIEU	Route du Michoud / Rue du Champ de Mars Tourner à Droite	→	14:31	14:29	15:33	15:31
0,350	11,550	12,350	DOLOMIEU	Rue du Champ de Mars / Montée de la Devigne Tourner à Droite	→	14:32	14:30	15:34	15:32
2,300	13,850	10,050	LA CHAPELLE DE LA TOUR	Route de Sorlin / Route du Vard Tourner à Gauche	←	14:35	14:33	15:37	15:35
1,000	14,850	9,050	FAVERGES DE LA TOUR	Route des Bruyères / Route des Plagnes Tourner à Gauche	←	14:37	14:34	15:39	15:36
1,850	16,700	7,200	FAVERGES DE LA TOUR	Route des Bruyères / Route de Closel et Claritière Tourner à Droite	→	14:40	14:36	15:42	15:38
0,500	17,200	6,700	FAVERGES DE LA TOUR	Route de Closel et Claritière / Chemin des 3 Communes Tourner à droite	→	14:40	14:37	15:42	15:39
0,150	17,350	6,550	LA CHAPELLE DE LA TOUR	Route de la Bâtie / Rue de Saint Martin Tourner à droite	→	14:41	14:37	15:43	15:39
1,750	19,100	4,800	LA CHAPELLE DE LA TOUR	PC 2 - Arrêt de bus - Intersection Route des Plagnes / Route de Faverges	⌚	14:43	14:39	15:45	15:41
1,900	21,000	2,900	LA CHAPELLE DE LA TOUR	Boulevard de la Mairie / D16 Rue Mathieu Marmonier Tourner à Gauche	←	14:46	14:42	15:48	15:44
2,100	23,100	0,800	LA CHAPELLE DE LA TOUR	D16 Montée de la Chapelle - Rue René Duchamp / Boulevard Victor Hugo Tourner à Droite	→	14:49	14:45	15:51	15:47
0,100	23,200	0,700	LA TOUR DU PIN	Boulevard Victor Hugo / Rue de la Soie Tourner à Gauche	←	14:49	14:45	15:51	15:47
0,400	23,600	0,300	LA TOUR DU PIN	Rue René Duchamp / D1516 Boulevard Gambetta Tourner à Droite	→	14:50	14:45	15:52	15:47
0,100	23,700	0,200	LA TOUR DU PIN	Dérivation Place Carnot Tourner à Droite	→	14:50	14:45	15:52	15:47
0,200	23,900	0,000	LA TOUR DU PIN	ARRIVÉE CLM Ind - D1516 - Boulevard Gambetta - Face au numéro 41	🏁	14:50	14:46	15:52	15:48



HORAIRE COURSE EN FONCTION
DE LA MOYENNE HORAIRE

ITINÉRAIRE

KM DELTA	KM PARCOURUS	KM À PARCOURIR	COMMUNE	ITINÉRAIRE		PREMIÈRE COUREUSE		DERNIÈRE COUREUSE	
						38	42	38	42
0,000	0,000	23,900	LA TOUR DU PIN	DÉPART CLM Ind - 1 Chemin du Pouyou	D	15:25	15:25	15:49	15:49
0,500	0,500	23,400	LA TOUR DU PIN	Chemin du Pouyou / Montée du Ronfet <i>Tourner à Gauche</i>	←	15:25	15:25	15:49	15:49
0,400	0,900	23,000	LA TOUR DU PIN	Montée du Ronfet - Rue Marcel Pagnol / Route de Rochetoirin <i>Tourner à gauche</i>	←	15:26	15:26	15:50	15:50
0,900	1,800	22,100	SAINT JEAN DE SOUDAIN	Route de Rochetoirin / Route de Vignieu <i>Tourner à Droite</i>	→	15:27	15:27	15:51	15:51
1,200	3,000	20,900	SAINT JEAN DE SOUDAIN	Route de Vignieu / Route de Modurière <i>Tout Droit</i>	↑	15:29	15:29	15:53	15:53
2,100	5,100	18,800	SAINT JEAN DE SOUDAIN	Route de Vignieu / Chemin du Haras <i>Tourner à Droite</i>	→	15:33	15:32	15:57	15:56
0,600	5,700	18,200	SAINT JEAN DE SOUDAIN	Route de Vignieu / Route de Bordenoud <i>Tourner à Droite</i>	→	15:34	15:33	15:58	15:57
1,800	7,500	16,400	BORDENOD	PC 1 - face au 866 - Chez M. Thomas HUSNI	🕒	15:36	15:35	16:00	15:59
0,850	8,350	15,550	DOLOMIEU	Route de Bordenoud - Route de la Frette / D 16 <i>Tout Droit</i>	↑	15:38	15:36	16:02	16:00
2,850	11,200	12,700	DOLOMIEU	Route du Michoud / Rue du Champ de Mars <i>Tourner à Droite</i>	→	15:42	15:41	16:06	16:05
0,350	11,550	12,350	DOLOMIEU	Rue du Champ de Mars / Montée de la Devigne <i>Tourner à Droite</i>	→	15:43	15:41	16:07	16:05
2,300	13,850	10,050	LA CHAPELLE DE LA TOUR	Route de Sorlin / Route du Vard <i>Tourner à Gauche</i>	←	15:46	15:44	16:10	16:08
1,000	14,850	9,050	FAVERGES DE LA TOUR	Route des Bruyères / Route des Plagnes <i>Tourner à Gauche</i>	←	15:48	15:46	16:12	16:10
1,850	16,700	7,200	FAVERGES DE LA TOUR	Route des Bruyères / Route de Closel et Claritière <i>Tourner à Droite</i>	→	15:51	15:48	16:15	16:12
0,500	17,200	6,700	FAVERGES DE LA TOUR	Route de Closel et Claritière / Chemin des 3 Communes <i>Tourner à Droite</i>	→	15:52	15:49	16:16	16:13
0,150	17,350	6,550	LA CHAPELLE DE LA TOUR	Route de la Bâtie / Rue de Saint Martin <i>Tourner à droite</i>	→	15:52	15:49	16:16	16:13
1,750	19,100	4,800	LA CHAPELLE DE LA TOUR	PC 2 - Arrêt de bus - Intersection Route des Plagnes / Route de Faverges	🕒	15:55	15:52	16:19	16:16
1,900	21,000	2,900	LA CHAPELLE DE LA TOUR	Boulevard de la Mairie / D16 Rue Mathieu Marmonier <i>Tourner à Gauche</i>	←	15:58	15:55	16:22	16:19
2,100	23,100	0,800	LA CHAPELLE DE LA TOUR	D16 Montée de la Chapelle - Rue René Duchamp / Boulevard Victor Hugo <i>Tourner à Droite</i>	→	16:01	15:58	16:25	16:22
0,100	23,200	0,700	LA TOUR DU PIN	Boulevard Victor Hugo / Rue de la Soie <i>Tourner à Gauche</i>	←	16:01	15:58	16:25	16:22
0,400	23,600	0,300	LA TOUR DU PIN	Rue René Duchamp / D1516 Boulevard Gambetta <i>Tourner à Droite</i>	→	16:02	15:58	16:26	16:22
0,100	23,700	0,200	LA TOUR DU PIN	Dérivation Place Carnot <i>Tourner à Droite</i>	→	16:02	15:58	16:26	16:22
0,200	23,900	0,000	LA TOUR DU PIN	ARRIVÉE CLM Ind - D1516 - Boulevard Gambetta - Face au numéro 41	🏁	16:02	15:59	16:26	16:23



CLM INDIVIDUEL U23 MASCULINS

MERCREDI 06 AOÛT

HORAIRE COURSE EN FONCTION
DE LA MOYENNE HORAIRE

ITINÉRAIRE

KM DELTA	KM PARCOURUS	KM À PARCOURIR	COMMUNE	ITINÉRAIRE		PREMIER COUREUR		DERNIER COUREUR	
						43	49	43	49
0,000	0,000	23,900	LA TOUR DU PIN	DÉPART CLM Ind - 1 Chemin du Pouyou	D	15:50	15:50	17:09	17:09
0,500	0,500	23,400	LA TOUR DU PIN	Chemin du Pouyou / Montée du Ronfet Tourner à Gauche	←	15:50	15:50	17:09	17:09
0,400	0,900	23,000	LA TOUR DU PIN	Montée du Ronfet - Rue Marcel Pagnol / Route de Rochetoirin Tourner à gauche	←	15:51	15:51	17:10	17:10
0,900	1,800	22,100	SAINT JEAN DE SOUDAIN	Route de Rochetoirin / Route de Vignieu Tourner à Droite	→	15:52	15:52	17:11	17:11
1,200	3,000	20,900	SAINT JEAN DE SOUDAIN	Route de Vignieu / Route de Modurière Tout Droit	↑	15:54	15:53	17:13	17:12
2,100	5,100	18,800	SAINT JEAN DE SOUDAIN	Route de Vignieu / Chemin du Haras Tourner à Droite	→	15:57	15:56	17:16	17:15
0,600	5,700	18,200	SAINT JEAN DE SOUDAIN	Route de Vignieu / Route de Bordenoud Tourner à Droite	→	15:57	15:56	17:16	17:15
1,800	7,500	16,400	BORDENOUD	PC1 - face au 866 - Chez M. Thomas HUSNI	🕒	16:00	15:59	17:19	17:18
0,850	8,350	15,550	DOLOMIEU	Route de Bordenoud - Route de la Frette / D 16 Tout Droit	↑	16:01	16:00	17:20	17:19
2,850	11,200	12,700	DOLOMIEU	Route du Michoud / Rue du Champ de Mars Tourner à Droite	→	16:05	16:03	17:24	17:22
0,350	11,550	12,350	DOLOMIEU	Rue du Champ de Mars / Montée de la Devigne Tourner à Droite	→	16:06	16:04	17:25	17:23
2,300	13,850	10,050	LA CHAPELLE DE LA TOUR	Route de Sorlin / Route du Vard Tourner à Gauche	←	16:09	16:06	17:28	17:25
1,000	14,850	9,050	FAVERGES DE LA TOUR	Route des Bruyères / Route des Plagnes Tourner à Gauche	←	16:10	16:08	17:29	17:27
1,850	16,700	7,200	FAVERGES DE LA TOUR	Route des Bruyères / Route de Closel et Claritière Tourner à Droite	→	16:13	16:10	17:32	17:29
0,500	17,200	6,700	FAVERGES DE LA TOUR	Route de Closel et Claritière / Chemin des 3 Communes Tourner à droite	→	16:14	16:11	17:33	17:30
0,150	17,350	6,550	LA CHAPELLE DE LA TOUR	Route de la Bâtie / Rue de Saint Martin Tourner à droite	→	16:14	16:11	17:33	17:30
1,750	19,100	4,800	LA CHAPELLE DE LA TOUR	PC 2 - Arrêt de bus - Intersection Route des Plagnes / Route de Faverges	🕒	16:16	16:13	17:35	17:32
1,900	21,000	2,900	LA CHAPELLE DE LA TOUR	Boulevard de la Mairie / D16 Rue Mathieu Marmonier Tourner à Gauche	←	16:19	16:15	17:38	17:34
2,100	23,100	0,800	LA CHAPELLE DE LA TOUR	D16 Montée de la Chapelle - Rue René Duchamp / Boulevard Victor Hugo Tourner à Droite	→	16:22	16:18	17:41	17:37
0,100	23,200	0,700	LA TOUR DU PIN	Boulevard Victor Hugo / Rue de la Soie Tourner à Gauche	←	16:22	16:18	17:41	17:37
0,400	23,600	0,300	LA TOUR DU PIN	Rue René Duchamp / D1516 Boulevard Gambetta Tourner à Droite	→	16:22	16:18	17:41	17:37
0,100	23,700	0,200	LA TOUR DU PIN	Dérivation Place Carnot Tourner à Droite	→	16:23	16:19	17:42	17:38
0,200	23,900	0,000	LA TOUR DU PIN	ARRIVÉE CLM Ind - D1516 - Boulevard Gambetta - Face au numéro 41	🏁	16:23	16:19	17:42	17:38



Direction Communication & Marketing - Service de presse FFC
01 81 88 09 39 - l.trouillet@ffc.fr - a.charpigny@ffc.fr

Direction des Evénements et de la Réglementation Sportive
01 81 88 09 35 - a.fourez@ffc.fr - a.cocetta@ffc.fr

PLAN DÉPART CONTRE-LA-MONTRE · LA TOUR DU PIN

CHAMPIONNATS DE FRANCE DE L'AVENIR 2025
LES VALS DU DAUPHINÉ - LA TOUR DU PIN - 6 AOÛT 2025
 PLAN DÉPART CONTRE-LA-MONTRE INDIVIDUELS



 Communauté d'Agglomération du Douvrin
 Fédération Française de Football
 Fédération Française de Football
 Fédération Française de Football
 Fédération Française de Football
 Fédération Française de Football
 Fédération Française de Football
 Fédération Française de Football
 Fédération Française de Football



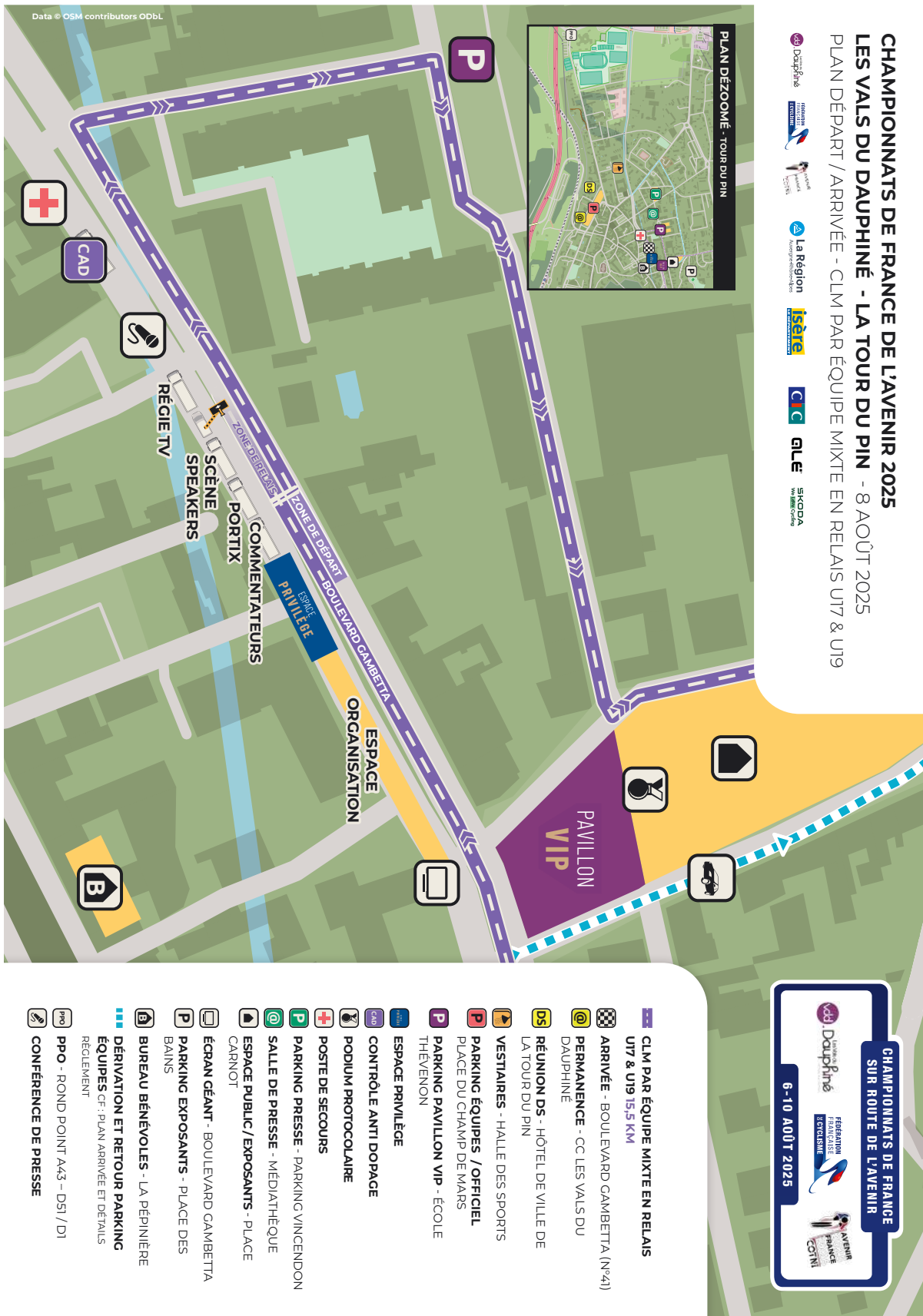
HORAIRE COURSE EN FONCTION
DE LA MOYENNE HORAIRE

ITINÉRAIRE

KM DELTA	KM PARCOURUS	KM À PARCOURIR	COMMUNE	ITINÉRAIRE		PREMIÈRE EQUIPE		DERNIÈRE EQUIPE	
						40	45	40	45
0,000	0,000	15,500	LA TOUR DU PIN	DÉPART RELAIS MIXTE D1516 Boulevard Gambetta N°41	D	15:00	15:00	17:25	17:25
0,100	0,100	15,400	LA TOUR DU PIN	D1516 Boulevard Gambetta / Rue Marius Souvy <i>Turner à droite</i>	→	15:00	15:00	17:25	17:25
0,100	0,200	15,300	LA TOUR DU PIN	Rue Marius Souvy / Rue Marius Billard <i>Turner à droite</i>	→	15:00	15:00	17:25	17:25
0,170	0,370	15,130	LA TOUR DU PIN	Rue Marius Billard / Rue Paul Durand <i>Turner à gauche</i>	←	15:00	15:00	17:25	17:25
0,370	0,740	14,760	LA TOUR DU PIN	Rue Paul Durand / Boulevard Victor Hugo <i>Turner à gauche</i>	←	15:01	15:00	17:26	17:25
0,020	0,760	14,740	LA TOUR DU PIN	Boulevard Victor Hugo / Avenue du Général de Gaulle <i>Turner à droite</i>	→	15:01	15:01	17:26	17:26
0,590	1,350	14,150	LA TOUR DU PIN	Avenue du Général de Gaulle / Avenue Jean Moulin <i>Tout droit</i>	↑	15:02	15:01	17:27	17:26
1,600	2,950	12,550	LA TOUR DU PIN	Avenue Jean Moulin - Chemin du Pouyou / Chemin du Caloud <i>Tout droit</i>	↑	15:04	15:03	17:29	17:28
0,600	3,550	11,950	LA TOUR DU PIN	Chemin du Pouyou / Montée du Ronfet <i>Turner à gauche</i>	←	15:05	15:04	17:30	17:29
0,350	3,900	11,600	LA TOUR DU PIN	Montée du Ronfet - Rue Marcel Pagnol / Route de Rochetoirin <i>Tout droit</i>	↑	15:05	15:05	17:30	17:30
0,230	4,130	11,370	LA TOUR DU PIN	Rue Marcel Pagnol / Rue Arthur Raimbaud - Route du Bessay <i>Tout droit</i>	↑	15:06	15:05	17:31	17:30
0,990	5,120	10,380	LA TOUR DU PIN	Chemin de l'Étang / Chemin de la Feuillée <i>Turner à droite</i>	→	15:07	15:06	17:32	17:31
0,980	6,100	9,400	LA CHAPELLE DE LA TOUR	Chemin de la Feuillée / Avenue du Stade <i>Turner à gauche</i>	←	15:09	15:08	17:34	17:33
0,500	6,600	8,900	LA CHAPELLE DE LA TOUR	Avenue du Stade / D16 Rue Mathieu Marmonier <i>Turner à gauche</i>	←	15:09	15:08	17:34	17:33
0,750	7,350	8,150	LA CHAPELLE DE LA TOUR	D16 Rue Mathieu Marmonier / Route de Dolomieu <i>Turner à droite</i>	→	15:11	15:09	17:36	17:34
0,350	7,700	7,800	LA CHAPELLE DE LA TOUR	Route de Dolomieu Chrono intermédiaire	🕒	15:11	15:10	17:36	17:35
1,250	8,950	6,550	LA CHAPELLE DE LA TOUR	Route de Sorlin / Route du Vard <i>Turner à droite</i>	→	15:13	15:11	17:38	17:36
0,100	9,050	6,450	LA CHAPELLE DE LA TOUR	Route du Vard / Route des Communes <i>Tout droit</i>	↑	15:13	15:12	17:38	17:37
0,900	9,950	5,550	DOLOMIEU	Route du Vard / Chemin de Dième <i>Tout droit</i>	↑	15:14	15:13	17:39	17:38
0,020	9,970	5,530	DOLOMIEU	Route des Bruyères / Route des Plagnes <i>Turner à droite</i>	→	15:14	15:13	17:39	17:38
0,710	10,680	4,820	LA CHAPELLE DE LA TOUR	Route des Plagnes / Route du Mollard <i>Turner à Droite</i>	→	15:16	15:14	17:41	17:39
1,920	12,600	2,900	LA CHAPELLE DE LA TOUR	Boulevard de la Mairie / D16 Rue Mathieu Marmonier <i>Turner à Gauche</i>	←	15:18	15:16	17:43	17:41
0,280	12,880	2,620	LA CHAPELLE DE LA TOUR	D16 Montée de la Chapelle / Route de la Platière - Route du Béjuy <i>Tout Droit</i>	↑	15:19	15:17	17:44	17:42
1,820	14,700	0,800	LA CHAPELLE DE LA TOUR	D16 Montée de la Chapelle - Rue René Duchamp / Boulevard Victor Hugo <i>Turner à Droite</i>	→	15:22	15:19	17:47	17:44
0,100	14,800	0,700	LA TOUR DU PIN	Boulevard Victor Hugo / Rue de la Soie <i>Turner à Gauche</i>	←	15:22	15:19	17:47	17:44
0,400	15,200	0,300	LA TOUR DU PIN	Rue René Duchamp / D1516 Boulevard Gambetta <i>Turner à Droite</i>	→	15:22	15:20	17:47	17:45
0,300	15,500	0,000	LA TOUR DU PIN	ARRIVÉE RELAIS MIXTE - D1516 - Boulevard Gambetta – Face au numéro 41	🏁	15:23	15:20	17:48	17:45



PLAN DÉPART/ARRIVÉE · LA TOUR DU PIN CLM PAR ÉQUIPE MIXTE EN RELAIS U17 & U19 FÉMININES ET MASCULINS



CHAMPIONNATS DE FRANCE DE L'AVENIR 2025

Direction Communication & Marketing - Service de presse FFC
01 81 88 09 39 - l.trouillet@ffc.fr - a.charpigny@ffc.fr

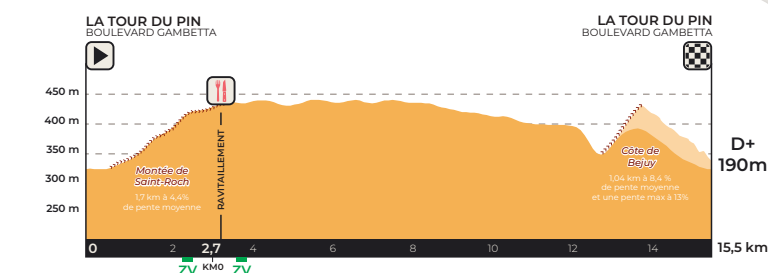
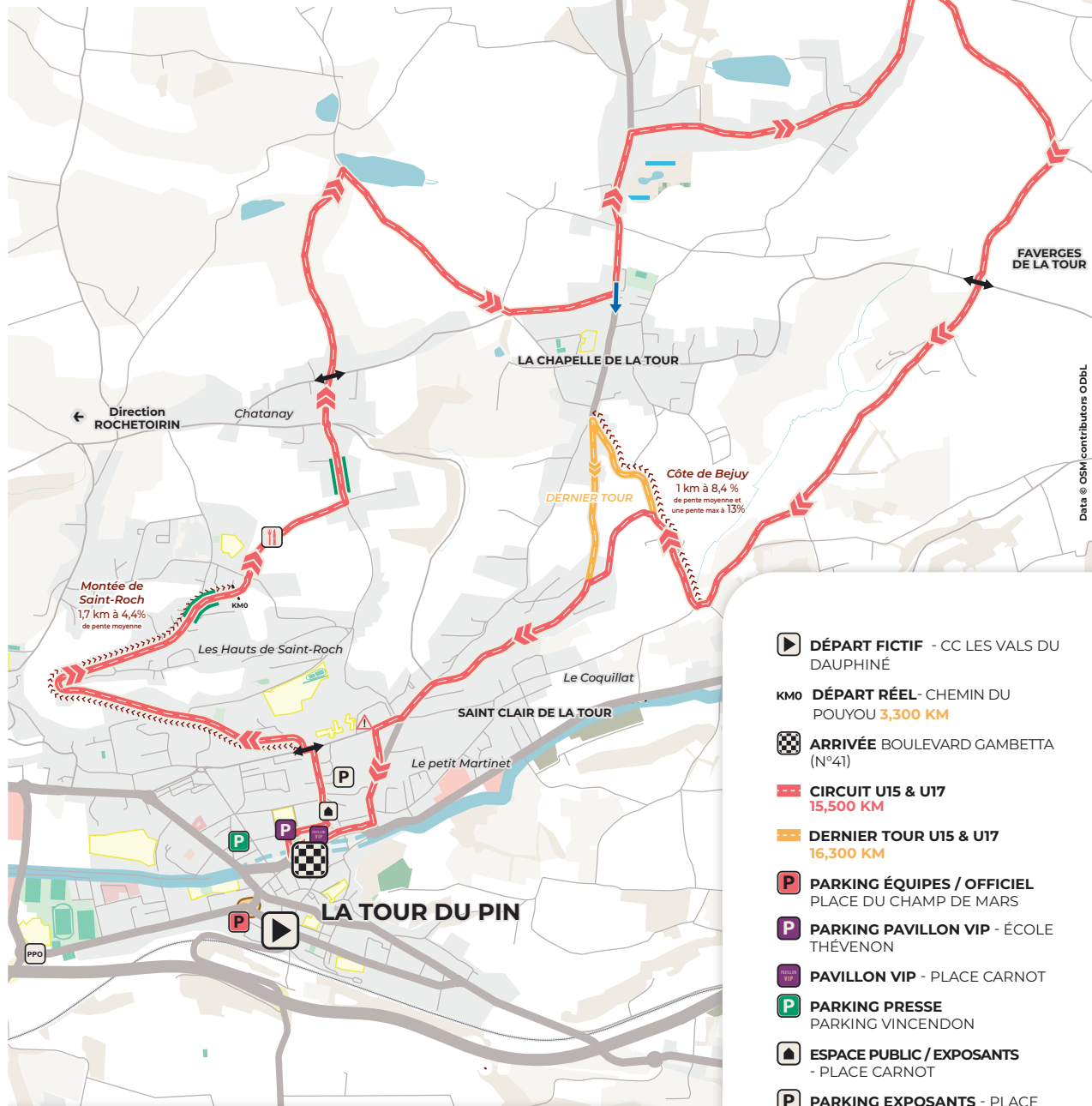
Direction des Evénements et de la Réglementation Sportive
01 81 88 09 35 - a.fourez@ffc.fr - a.cocetta@ffc.fr

PLAN COURSES EN LIGNE U15/U17 F & U17 M

CHAMPIONNATS DE FRANCE DE L'AVENIR 2025 LES VALS DU DAUPHINÉ - LA TOUR DU PIN

7 AOÛT 2025 - CIRCUIT 15,5 KM

ÉPREUVES U15 / U17 F & U17 M



DÉPART FICTIF - CC LES VALS DU DAUPHINÉ

KM0 DÉPART RÉEL - CHEMIN DU POUYOU **3,300 KM**

ARRIVÉE BOULEVARD GAMBETTA (N°41)

CIRCUIT U15 & U17
15,500 KM

DERNIER TOUR U15 & U17
16,300 KM

P **PARKING ÉQUIPES / OFFICIEL**
PLACE DU CHAMP DE MARS

P **PARKING PAVILLON VIP** - ÉCOLE THÉVENON

P **PAVILLON VIP** - PLACE CARNOT

P **PARKING PRESSE**
PARKING VINCENDON

E **ESPACE PUBLIC / EXPOSANTS**
- PLACE CARNOT

P **PARKING EXPOSANTS** - PLACE DES BAINS

PPO **PPO** - ROND POINT A43 - D51 / D1

RAVITAILLEMENT
DE 2,800 KM À 3,200 KM

ZONES VERTES

POSSIBILITÉ DE «COUPER» LE CIRCUIT DANS LES SENS (MONTANT) - SUR DÉCISION DU PRÉSIDENT DU JURY

POINT DE CISAILLEMENT

ITINÉRAIRE

HORAIRE COURSE EN FONCTION
DE LA MOYENNE HORAIRE (KM/H)

KM	KM PARCOURS	KM À PARCOURIR	COMMUNE	ITINÉRAIRE		38	39	40	41	42
	0,000		LA TOUR DUPIN	DÉPART FICTIF - Siège des Vals du Dauphiné, 22 rue de l'Hôtel de Ville, La Tour du Pin 3300m d'itinéraire fictif		9:30	9:30	9:30	9:30	9:30
	0,700		LA TOUR DUPIN	ENTRÉE SUR LE CIRCUIT Boulevard Gambetta / Rue Marius Souvy Tourner à gauche	←	9:32	9:32	9:32	9:32	9:32
0,000	0,000	75,600	LA TOUR DUPIN	DÉPART RÉEL - Lieu dit les Hauts de Saint Roch, intersection Avenue Jean Moulin / Montée de Saint Roch	D	9:36	9:36	9:36	9:36	9:36
12,800	12,800	62,800	LA TOUR DUPIN	1ER PASSAGE SUR LA LIGNE D'ARRIVÉE & DEBUT DU 1er TOUR D1516 Boulevard Gambetta N°41	↑	9:56	9:56	9:55	9:55	9:54
0,100	12,900	62,700	LA TOUR DUPIN	D1516 Boulevard Gambetta / Rue Marius Souvy Tourner à droite	→	9:56	9:56	9:55	9:55	9:54
0,100	13,000	62,600	LA TOUR DUPIN	Rue Marius Souvy / Rue Marius Billard Tourner à droite	→	9:57	9:56	9:55	9:55	9:55
0,170	13,170	62,430	LA TOUR DUPIN	Rue Marius Billard / Rue Paul Durand Tourner à gauche	←	9:57	9:56	9:56	9:55	9:55
0,370	13,540	62,060	LA TOUR DUPIN	Rue Paul Durand / Boulevard Victor Hugo Tourner à gauche	←	9:57	9:57	9:56	9:56	9:55
0,020	13,560	62,040	LA TOUR DUPIN	Boulevard Victor Hugo / Avenue du Général de Gaulle Tourner à droite	→	9:57	9:57	9:56	9:56	9:55
0,740	14,300	61,300	LA TOUR DUPIN	ZONE VERTE 1 - Avenue Jean Moulin - KM 1,500 au KM 1,600		9:59	9:58	9:57	9:57	9:56
1,300	15,600	60,000	LA TOUR DUPIN	ZONE DE RAVITAILLEMENT - Avenue Jean Moulin / Chemin du Pouyou - KM 2,800 au KM 3,200		10:01	10:00	9:59	9:59	9:58
0,600	16,200	59,400	LA TOUR DUPIN	ZONE VERTE 2 - Chemin du Pouyou - KM 3,400 au KM 3,500		10:02	10:01	10:00	10:00	9:59
0,150	16,350	59,250	LA TOUR DUPIN	Chemin du Pouyou / Montée du Ronfet Tourner à gauche	←	10:02	10:01	10:01	10:00	9:59
0,350	16,700	58,900	LA TOUR DUPIN	Montée du Ronfet - Rue Marcel Pagnol / Route de Rochetoirin Tout droit	↑	10:02	10:02	10:01	10:00	10:00
1,220	17,920	57,680	LA TOUR DUPIN	Chemin de l'Etang / Chemin de la Feuillée Tourner à droite	→	10:04	10:04	10:03	10:02	10:02
0,980	18,900	56,700	LA CHAPELLE DE LA TOUR	Chemin de la Feuillée / Avenue du Stade Tourner à gauche	←	10:06	10:05	10:04	10:04	10:03
0,500	19,400	56,200	LA CHAPELLE DE LA TOUR	Avenue du Stade / D16 Rue Mathieu Marmonier Tourner à gauche	←	10:07	10:06	10:05	10:04	10:04
0,750	20,150	55,450	LA CHAPELLE DE LA TOUR	D16 Rue Mathieu Marmonier / Route de Dolomieu Tourner à droite	→	10:08	10:07	10:06	10:05	10:05
1,600	21,750	53,850	LA CHAPELLE DE LA TOUR	Route de Sorlin / Route du Vard Tourner à droite	→	10:10	10:09	10:09	10:08	10:07
1,000	22,750	52,850	DOLOMIEU	Route du Vard / Chemin de Dième Tout droit	↑	10:12	10:11	10:10	10:09	10:08
0,020	22,770	52,830	DOLOMIEU	Route des Bruyères / Route des Plagnes Tourner à droite	→	10:12	10:11	10:10	10:09	10:09
0,680	23,450	52,150	LA CHAPELLE DE LA TOUR	Route des Plagnes - Route de Dran / Route de Faverges Tout droit	↑	10:13	10:12	10:11	10:10	10:09
1,950	25,400	50,200	SAINT CLAIR DE LA TOUR	Route de Revolette / Route de la Corderie Tourner à droite	→	10:16	10:15	10:14	10:13	10:12
0,050	25,450	50,150	LA CHAPELLE DE LA TOUR	Route de la Corderie / Route du Béjuy Tourner à droite	→	10:16	10:15	10:14	10:13	10:12
0,450	25,900	49,700	LA CHAPELLE DE LA TOUR	Route du Béjuy / Chemin des Frères Vallin Tourner à gauche	←	10:17	10:16	10:15	10:14	10:13
0,480	26,380	49,220	LA CHAPELLE DE LA TOUR	Chemin des Frères Vallin / D16 Montée de la Chapelle Tourner à gauche	←	10:18	10:17	10:16	10:15	10:14
1,120	27,500	48,100	LA CHAPELLE DE LA TOUR	D16 Montée de la Chapelle - Rue René Duchamp / Boulevard Victor Hugo Tourner à droite	→	10:19	10:18	10:17	10:16	10:15
0,100	27,600	48,000	LA TOUR DUPIN	ATTENTION Boulevard Victor Hugo / Rue de la Soie Tourner à gauche	← ⚠	10:20	10:18	10:17	10:16	10:15
0,400	28,000	47,600	LA TOUR DUPIN	Rue René Duchamp / D1516 Boulevard Gambetta Tourner à droite	→	10:20	10:19	10:18	10:17	10:16
0,300	28,300	47,300	LA TOUR DUPIN	DEBUT DU 2ème TOUR D1516 Boulevard Gambetta N°41	↑	10:21	10:20	10:18	10:17	10:16
15,500	43,800	31,800	LA TOUR DUPIN	DEBUT DU 3ème TOUR D1516 Boulevard Gambetta N°41	↑	10:45	10:43	10:42	10:40	10:39
15,500	59,300	16,300	LA TOUR DUPIN	DEBUT DU 4ème TOUR D1516 Boulevard Gambetta N°41	↑	11:10	11:07	11:05	11:03	11:01
13,100	72,400	3,200	LA CHAPELLE DE LA TOUR	MONTÉE DU BÉJUY Route du Béjuy / Chemin des Frères Vallin Tout droit	↑	11:30	11:27	11:25	11:22	11:19
0,200	72,600	3,000	LA CHAPELLE DE LA TOUR	Route du Béjuy / Chemin du Collombier Tout droit	↑	11:31	11:28	11:25	11:22	11:20
0,300	72,900	2,700	LA CHAPELLE DE LA TOUR	Route du Béjuy / D16 Montée de la Chapelle Tourner à gauche, virage en épi	←	11:31	11:28	11:25	11:23	11:20
1,900	74,800	0,800	LA CHAPELLE DE LA TOUR	D16 Montée de la Chapelle - Rue René Duchamp / Boulevard Victor Hugo Tourner à droite	→	11:34	11:31	11:28	11:25	11:23
0,800	75,600	0,000	LA TOUR DU PIN	ARRIVÉE D1516 Boulevard Gambetta N°41	🏁	11:35	11:32	11:29	11:27	11:24



PPO
Rond-point A43
D51 / D1

Horaire de diffusion: À partir de 10h00

VÉLO
TV
BY FFC

SPORT
EN
FRANCE
LA CHAÎNE DU MOUVEMENT SPORTIF

Coordination médicale
02 14 74 98 05

ITINÉRAIRE

HORAIRE COURSE EN FONCTION
DE LA MOYENNE HORAIRE (KM/H)

KM	KM PARCOURS	KM À PARCOURIR	COMMUNE	ITINÉRAIRE		33	34	35	36	37
	0,000		LA TOUR DUPIN	DÉPART FICTIF - Siège des Vals du Dauphiné, 22 rue de l'Hôtel de Ville, La Tour du Pin 3300m d'itinéraire fictif		14:30	14:30	14:30	14:30	14:30
	0,700		LA TOUR DUPIN	ENTRÉE SUR LE CIRCUIT Boulevard Gambetta / Rue Marius Souvy Tourner à gauche	←	14:32	14:32	14:32	14:32	14:32
0,000	0,000	60,100	LA TOUR DUPIN	DÉPART RÉEL - Lieu dit les Hauts de Saint Roch, intersection Avenue Jean Moulin / Montée de Saint Roch	D	14:36	14:36	14:36	14:36	14:36
12,800	12,800	47,300	LA TOUR DUPIN	1ER PASSAGE SUR LA LIGNE D'ARRIVÉE & DEBUT DU 1er TOUR D1516 Boulevard Gambetta N°41	↑	14:59	14:59	14:58	14:57	14:57
0,100	12,900	47,200	LA TOUR DUPIN	D1516 Boulevard Gambetta / Rue Marius Souvy Tourner à droite	→	14:59	14:59	14:58	14:57	14:57
0,100	13,000	47,100	LA TOUR DUPIN	Rue Marius Souvy / Rue Marius Billard Tourner à droite	→	15:00	14:59	14:58	14:58	14:57
0,170	13,170	46,930	LA TOUR DUPIN	Rue Marius Billard / Rue Paul Durand Tourner à gauche	←	15:00	14:59	14:59	14:58	14:57
0,370	13,540	46,560	LA TOUR DUPIN	Rue Paul Durand / Boulevard Victor Hugo Tourner à gauche	←	15:01	15:00	14:59	14:59	14:58
0,020	13,560	46,540	LA TOUR DUPIN	Boulevard Victor Hugo / Avenue du Général de Gaulle Tourner à droite	→	15:01	15:00	14:59	14:59	14:58
0,740	14,300	45,800	LA TOUR DUPIN	ZONE VERTE 1 - Avenue Jean Moulin - KM 1,500 au KM 1,600		15:02	15:01	15:00	15:00	14:59
1,300	15,600	44,500	LA TOUR DUPIN	ZONE DE RAVITAILLEMENT - Avenue Jean Moulin / Chemin du Pouyou - KM 2,800 au KM 3,200		15:04	15:04	15:03	15:02	15:01
0,600	16,200	43,900	LA TOUR DUPIN	ZONE VERTE 2 - Chemin du Pouyou - KM 3,400 au KM 3,500		15:05	15:05	15:04	15:03	15:02
0,150	16,350	43,750	LA TOUR DUPIN	Chemin du Pouyou / Montée du Ronfet Tourner à gauche	←	15:06	15:05	15:04	15:03	15:02
0,350	16,700	43,400	LA TOUR DUPIN	Montée du Ronfet - Rue Marcel Pagnol / Route de Rochetoirin Tout droit	↑	15:06	15:05	15:05	15:04	15:03
1,220	17,920	42,180	LA TOUR DUPIN	Chemin de l'Etang / Chemin de la Feuillée Tourner à droite	→	15:09	15:08	15:07	15:06	15:05
0,980	18,900	41,200	LA CHAPELLE DE LA TOUR	Chemin de la Feuillée / Avenue du Stade Tourner à gauche	←	15:10	15:09	15:08	15:07	15:07
0,500	19,400	40,700	LA CHAPELLE DE LA TOUR	Avenue du Stade / D16 Rue Mathieu Marmonier Tourner à gauche	←	15:11	15:10	15:09	15:08	15:07
0,750	20,150	39,950	LA CHAPELLE DE LA TOUR	D16 Rue Mathieu Marmonier / Route de Dolomieu Tourner à droite	→	15:13	15:12	15:11	15:10	15:09
1,600	21,750	38,350	LA CHAPELLE DE LA TOUR	Route de Sorlin / Route du Vard Tourner à droite	→	15:16	15:14	15:13	15:12	15:11
1,000	22,750	37,350	DOLOMIEU	Route du Vard / Chemin de Dième Tout droit	↑	15:17	15:16	15:15	15:14	15:13
0,020	22,770	37,330	DOLOMIEU	Route des Bruyères / Route des Plagnes Tourner à droite	→	15:17	15:16	15:15	15:14	15:13
0,680	23,450	36,650	LA CHAPELLE DE LA TOUR	Route des Plagnes - Route de Dran / Route de Faverges Tout droit	↑	15:19	15:17	15:16	15:15	15:14
1,950	25,400	34,700	SAINT CLAIR DE LA TOUR	Route de Revolette / Route de la Corderie Tourner à droite	→	15:22	15:21	15:20	15:18	15:17
0,050	25,450	34,650	LA CHAPELLE DE LA TOUR	Route de la Corderie / Route du Béjuy Tourner à droite	→	15:22	15:21	15:20	15:18	15:17
0,450	25,900	34,200	LA CHAPELLE DE LA TOUR	Route du Béjuy / Chemin des Frères Vallin Tourner à gauche	←	15:23	15:22	15:20	15:19	15:18
0,480	26,380	33,720	LA CHAPELLE DE LA TOUR	Chemin des Frères Vallin / D16 Montée de la Chapelle Tourner à gauche	←	15:24	15:23	15:21	15:20	15:19
1,120	27,500	32,600	LA CHAPELLE DE LA TOUR	D16 Montée de la Chapelle - Rue René Duchamp / Boulevard Victor Hugo Tourner à droite	→	15:26	15:25	15:23	15:22	15:21
0,100	27,600	32,500	LA TOUR DUPIN	ATTENTION Boulevard Victor Hugo / Rue de la Soie Tourner à gauche	← ⚠	15:26	15:25	15:23	15:22	15:21
0,400	28,000	32,100	LA TOUR DUPIN	Rue René Duchamp / D1516 Boulevard Gambetta Tourner à droite	→	15:27	15:25	15:24	15:23	15:21
0,300	28,300	31,800	LA TOUR DUPIN	DEBUT DU 2ème TOUR D1516 Boulevard Gambetta N°41	↑	15:27	15:26	15:25	15:23	15:22
15,500	43,800	16,300	LA TOUR DUPIN	DEBUT DU 3ème TOUR D1516 Boulevard Gambetta N°41	↑	15:56	15:53	15:51	15:49	15:47
13,100	56,900	3,200	LA CHAPELLE DE LA TOUR	MONTÉE DU BÉJUY Route du Béjuy / Chemin des Frères Vallin Tout droit	↑	16:19	16:16	16:14	16:11	16:08
0,200	57,100	3,000	LA CHAPELLE DE LA TOUR	Route du Béjuy / Chemin du Collombier Tout droit	↑	16:20	16:17	16:14	16:11	16:09
0,300	57,400	2,700	LA CHAPELLE DE LA TOUR	Route du Béjuy / D16 Montée de la Chapelle Tourner à gauche, virage en épinglé	←	16:20	16:17	16:14	16:12	16:09
1,900	59,300	0,800	LA CHAPELLE DE LA TOUR	D16 Montée de la Chapelle - Rue René Duchamp / Boulevard Victor Hugo Tourner à droite	→	16:24	16:21	16:18	16:15	16:12
0,800	60,100	0,000	LA TOUR DU PIN	ARRIVÉE D1516 Boulevard Gambetta N°41	🏁	16:25	16:22	16:19	16:16	16:13



PPO
Rond-point A43
D51 / D1

Horaire de diffusion: À partir de 14h50

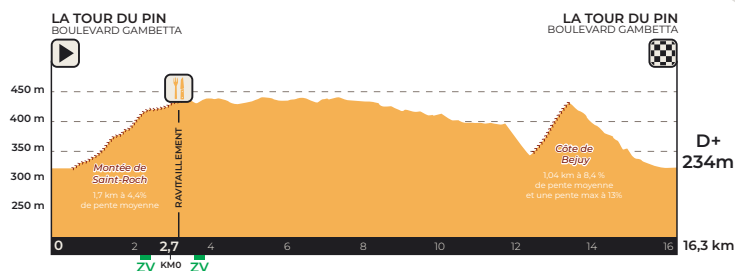
VÉLO+
BY FFC

SPORT EN FRANCE
LA CHAÎNE DU MOUVEMENT SPORTIF

Coordination médicale
02 14 74 98 05

PLAN COURSES EN LIGNE U19 ET U23, F & M

CHAMPIONNATS DE FRANCE DE L'AVENIR 2025 LES VALS DU DAUPHINÉ - LA TOUR DU PIN 9 ET 10 AOÛT 2025 - CIRCUIT 16,3 KM ÉPREUVES U19 / U23



▶ DÉPART FICTIF - CC LES VALS DU DAUPHINÉ

KMO DÉPART RÉEL - CHEMIN DU POUYOU **3,300 KM**

ARRIVÉE
BOULEVARD GAMBETTA (N°41)

CIRCUIT U19 & U23
16,300 KM

P **PARKING ÉQUIPES / OFFICIEL**
PLACE DU CHAMP DE MARS

P **PARKING PAVILLON VIP** - ÉCOLE THÉVENON

P **PAVILLON VIP** - PLACE CARNOT

P **PARKING PRESSE**
PARKING VINCENDON

ESPACE PUBLIC / EXPOSANTS
- PLACE CARNOT

P **PARKING EXPOSANTS** - PLACE DES BAINS

PPO **PPO** - ROND POINT A43 - D51 / D1

II **ZONE DE RAVITAILLEMENT**
DE 2,800 KM À 3,200 KM

ZONES VERTES

→ POSSIBILITÉ DE «COUPER» LE CIRCUIT DANS LES SENS (MONTANT) - SUR DÉCISION DU PRÉSIDENT DU JURY

↔ POINT DE CISAILLEMENT

ITINÉRAIRE

HORAIRE COURSE EN FONCTION
DE LA MOYENNE HORAIRE (KM/H)

KM	KM PARCOURUS	KM À PARCOURIR	COMMUNE	ITINÉRAIRE		33	34	35	36	37
	0,000		LA TOUR DU PIN	DÉPART FICTIF - Siège des Vals du Dauphiné, 22 rue de l'Hôtel de Ville, La Tour du Pin 3300m d'itinéraire fictif		9:00	9:00	9:00	9:00	9:00
	0,700		LA TOUR DU PIN	ENTRÉE SUR LE CIRCUIT Boulevard Gambetta / Rue Marius Souvy Tourner à gauche	←	9:02	9:02	9:02	9:02	9:02
0,000	0,000	95,100	LA TOUR DU PIN	DÉPART RÉEL - Lieu dit les Hauts de Saint Roch, intersection Avenue Jean Moulin / Montée de Saint Roch	D	9:06	9:06	9:06	9:06	9:06
13,600	13,600	81,500	LA TOUR DU PIN	1ER PASSAGE SUR LA LIGNE D'ARRIVÉE & DEBUT DU 1er TOUR D1516 Boulevard Gambetta N°41	↑	9:31	9:30	9:29	9:29	9:28
0,100	13,700	81,400	LA TOUR DU PIN	D1516 Boulevard Gambetta / Rue Marius Souvy Tourner à droite	→	9:31	9:30	9:29	9:29	9:28
0,100	13,800	81,300	LA TOUR DU PIN	Rue Marius Souvy / Rue Marius Billard Tourner à droite	→	9:31	9:30	9:30	9:29	9:28
0,170	13,970	81,130	LA TOUR DU PIN	Rue Marius Billard / Rue Paul Durand Tourner à gauche	←	9:31	9:31	9:30	9:29	9:29
0,370	14,340	80,760	LA TOUR DU PIN	Rue Paul Durand / Boulevard Victor Hugo Tourner à gauche	←	9:32	9:31	9:31	9:30	9:29
0,020	14,360	80,740	LA TOUR DU PIN	Boulevard Victor Hugo / Avenue du Général de Gaulle Tourner à droite	→	9:32	9:31	9:31	9:30	9:29
0,740	15,100	80,000	LA TOUR DU PIN	ZONE VERTE 1 - Avenue Jean Moulin - KM 1,500 au KM 1,600		9:33	9:33	9:32	9:31	9:30
1,300	16,400	78,700	LA TOUR DU PIN	ZONE DE RAVITAILLEMENT - Avenue Jean Moulin / Chemin du Pouyou - KM 2,800 au KM 3,200		9:36	9:35	9:34	9:33	9:33
0,600	17,000	78,100	LA TOUR DU PIN	ZONE VERTE 2 - Chemin du Pouyou - KM 3,400 au KM 3,500		9:37	9:36	9:35	9:34	9:34
0,150	17,150	77,950	LA TOUR DU PIN	Chemin du Pouyou / Montée du Ronfet Tourner à gauche	←	9:37	9:36	9:35	9:35	9:34
0,350	17,500	77,600	LA TOUR DU PIN	Montée du Ronfet - Rue Marcel Pagnol / Route de Rochetoirin Tout droit	↑	9:38	9:37	9:36	9:35	9:34
1,220	18,720	76,380	LA TOUR DU PIN	Chemin de l'Etang / Chemin de la Feuillée Tourner à droite	→	9:40	9:39	9:38	9:37	9:36
0,980	19,700	75,400	LA CHAPELLE DE LA TOUR	Chemin de la Feuillée / Avenue du Stade Tourner à gauche	←	9:42	9:41	9:40	9:39	9:38
0,500	20,200	74,900	LA CHAPELLE DE LA TOUR	Avenue du Stade / D16 Rue Mathieu Marmonier Tourner à gauche	←	9:43	9:42	9:41	9:40	9:39
0,750	20,950	74,150	LA CHAPELLE DE LA TOUR	D16 Rue Mathieu Marmonier / Route de Dolomieu Tourner à droite	→	9:44	9:43	9:42	9:41	9:40
1,600	22,550	72,550	LA CHAPELLE DE LA TOUR	Route de Sorlin / Route du Vard Tourner à droite	→	9:47	9:46	9:45	9:44	9:43
1,000	23,550	71,550	DOLOMIEU	Route du Vard / Chemin de Dième Tout droit	↑	9:49	9:48	9:46	9:45	9:44
0,020	23,570	71,530	DOLOMIEU	Route des Bruyères / Route des Plagnes Tourner à droite	→	9:49	9:48	9:46	9:45	9:44
0,680	24,250	70,850	LA CHAPELLE DE LA TOUR	Route des Plagnes - Route de Dran / Route de Faverges Tout droit	↑	9:50	9:49	9:48	9:46	9:45
1,950	26,200	68,900	SAINT CLAIR DE LA TOUR	Route de Revolette / Route de la Corderie Tourner à droite	→	9:54	9:52	9:51	9:50	9:48
0,050	26,250	68,850	LA CHAPELLE DE LA TOUR	Route de la Corderie / Route du Béjuy Tourner à droite	→	9:54	9:52	9:51	9:50	9:49
0,450	26,700	68,400	LA CHAPELLE DE LA TOUR	Route du Béjuy / Chemin des Frères Vallin Tourner à gauche	←	9:55	9:53	9:52	9:50	9:49
0,500	27,200	67,900	LA CHAPELLE DE LA TOUR	Chemin des Frères Vallin / D16 Montée de la Chapelle Tourner à gauche	←	9:55	9:54	9:53	9:51	9:50
1,900	29,100	66,000	LA CHAPELLE DE LA TOUR	D16 Montée de la Chapelle - Rue René Duchamp / Boulevard Victor Hugo Tourner à droite	→	9:59	9:57	9:56	9:54	9:53
0,100	29,200	65,900	LA TOUR DU PIN	ATTENTION Boulevard Victor Hugo / Rue de la Soie Tourner à gauche	← ⚠	9:59	9:58	9:56	9:55	9:53
0,400	29,600	65,500	LA TOUR DU PIN	Rue René Duchamp / D1516 Boulevard Gambetta Tourner à droite	→	10:00	9:58	9:57	9:55	9:54
0,300	29,900	65,200	LA TOUR DU PIN	DEBUT DU 2ème TOUR D1516 Boulevard Gambetta N°41	↑	10:00	9:59	9:57	9:56	9:54
16,300	46,200	48,900	LA TOUR DU PIN	DEBUT DU 3ème TOUR D1516 Boulevard Gambetta N°41	↑	10:30	10:28	10:25	10:23	10:21
16,300	62,500	32,600	LA TOUR DU PIN	DEBUT DU 4ème TOUR D1516 Boulevard Gambetta N°41	↑	11:00	10:56	10:53	10:50	10:47
16,300	78,800	16,300	LA TOUR DU PIN	DEBUT DU 5ème TOUR D1516 Boulevard Gambetta N°41	↑	11:29	11:25	11:21	11:17	11:14
16,300	95,100	0,000	LA TOUR DU PIN	ARRIVÉE D1516 Boulevard Gambetta N°41	🏁	11:59	11:54	11:49	11:44	11:40



Horaire de diffusion: À partir de 10h20

Coordination médicale
02 14 74 98 05

ITINÉRAIRE

HORAIRE COURSE EN FONCTION
DE LA MOYENNE HORAIRE (KM/H)

KM			COMMUNE	ITINÉRAIRE		39	40	41	42	43
	0,000		LA TOUR DU PIN	DÉPART FICTIF - Siège des Vals du Dauphiné, 22 rue de l'Hôtel de Ville, La Tour du Pin 3300m d'itinéraire fictif		14:00	14:00	14:00	14:00	14:00
	0,700		LA TOUR DU PIN	ENTRÉE SUR LE CIRCUIT Boulevard Gambetta / Rue Marius Souvy Tourner à gauche	←	14:02	14:02	14:02	14:02	14:02
0,000	0,000	160,300	LA TOUR DU PIN	DÉPART RÉEL - Lieu dit les Hauts de Saint Roch, intersection Avenue Jean Moulin / Montée de Saint Roch	D	14:06	14:06	14:06	14:06	14:06
13,600	13,600	146,700	LA TOUR DU PIN	1ER PASSAGE SUR LA LIGNE D'ARRIVÉE & DEBUT DU 1er TOUR D1516 Boulevard Gambetta N°41	↑	14:27	14:26	14:26	14:25	14:25
0,100	13,700	146,600	LA TOUR DU PIN	D1516 Boulevard Gambetta / Rue Marius Souvy Tourner à droite	→	14:27	14:27	14:26	14:26	14:25
0,100	13,800	146,500	LA TOUR DU PIN	Rue Marius Souvy / Rue Marius Billard Tourner à droite	→	14:27	14:27	14:26	14:26	14:25
0,170	13,970	146,330	LA TOUR DU PIN	Rue Marius Billard / Rue Paul Durand Tourner à gauche	←	14:27	14:27	14:26	14:26	14:25
0,370	14,340	145,960	LA TOUR DU PIN	Rue Paul Durand / Boulevard Victor Hugo Tourner à gauche	←	14:28	14:27	14:27	14:26	14:26
0,020	14,360	145,940	LA TOUR DU PIN	Boulevard Victor Hugo / Avenue du Général de Gaulle Tourner à droite	→	14:28	14:28	14:27	14:26	14:26
0,740	15,100	145,200	LA TOUR DU PIN	ZONE VERTE 1 - Avenue Jean Moulin - KM 1,500 au KM 1,600		14:29	14:29	14:28	14:28	14:27
1,300	16,400	143,900	LA TOUR DU PIN	ZONE DE RAVITAILLEMENT - Avenue Jean Moulin / Chemin du Pouyou - KM 2,800 au KM 3,200		14:31	14:31	14:30	14:29	14:29
0,600	17,000	143,300	LA TOUR DU PIN	ZONE VERTE 2 - Chemin du Pouyou - KM 3,400 au KM 3,500		14:32	14:31	14:31	14:30	14:30
0,150	17,150	143,150	LA TOUR DU PIN	Chemin du Pouyou / Montée du Ronfet Tourner à gauche	←	14:32	14:32	14:31	14:30	14:30
0,350	17,500	142,800	LA TOUR DU PIN	Montée du Ronfet - Rue Marcel Pagnol / Route de Rochetoirin Tout droit	↑	14:33	14:32	14:32	14:31	14:30
1,220	18,720	141,580	LA TOUR DU PIN	Chemin de l'Etang / Chemin de la Feuillée Tourner à droite	→	14:35	14:34	14:33	14:33	14:32
0,980	19,700	140,600	LA CHAPELLE DE LA TOUR	Chemin de la Feuillée / Avenue du Stade Tourner à gauche	←	14:36	14:36	14:35	14:34	14:33
0,500	20,200	140,100	LA CHAPELLE DE LA TOUR	Avenue du Stade / D16 Rue Mathieu Marmonier Tourner à gauche	←	14:37	14:36	14:36	14:35	14:34
0,750	20,950	139,350	LA CHAPELLE DE LA TOUR	D16 Rue Mathieu Marmonier / Route de Dolomieu Tourner à droite	→	14:38	14:37	14:37	14:36	14:35
1,600	22,550	137,750	LA CHAPELLE DE LA TOUR	Route de Sorlin / Route du Vard Tourner à droite	→	14:41	14:40	14:39	14:38	14:37
1,000	23,550	136,750	DOLOMIEU	Route du Vard / Chemin de Dième Tout droit	↑	14:42	14:41	14:40	14:40	14:39
0,020	23,570	136,730	DOLOMIEU	Route des Bruyères / Route des Plagnes Tourner à droite	→	14:42	14:41	14:40	14:40	14:39
0,680	24,250	136,050	LA CHAPELLE DE LA TOUR	Route des Plagnes - Route de Dran / Route de Faverges Tout droit	↑	14:43	14:42	14:41	14:41	14:40
1,950	26,200	134,100	SAINT CLAIR DE LA TOUR	Route de Revolette / Route de la Corderie Tourner à droite	→	14:46	14:45	14:44	14:43	14:43
0,050	26,250	134,050	LA CHAPELLE DE LA TOUR	Route de la Corderie / Route du Bèjuy Tourner à droite	→	14:46	14:45	14:44	14:43	14:43
0,450	26,700	133,600	LA CHAPELLE DE LA TOUR	Route du Bèjuy / Chemin des Frères Vallin Tourner à gauche	←	14:47	14:46	14:45	14:44	14:43
0,500	27,200	133,100	LA CHAPELLE DE LA TOUR	Chemin des Frères Vallin / D16 Montée de la Chapelle Tourner à gauche	←	14:48	14:47	14:46	14:45	14:44
1,900	29,100	131,200	LA CHAPELLE DE LA TOUR	D16 Montée de la Chapelle - Rue René Duchamp / Boulevard Victor Hugo Tourner à droite	→	14:51	14:50	14:49	14:48	14:47
0,100	29,200	131,100	LA TOUR DU PIN	ATTENTION Boulevard Victor Hugo / Rue de la Soie Tourner à gauche	← ⚠	14:51	14:50	14:49	14:48	14:47
0,400	29,600	130,700	LA TOUR DU PIN	Rue René Duchamp / D1516 Boulevard Gambetta Tourner à droite	→	14:52	14:50	14:49	14:48	14:47
0,300	29,900	130,400	LA TOUR DU PIN	DEBUT DU 2ème TOUR D1516 Boulevard Gambetta N°41	↑	14:52	14:51	14:50	14:49	14:48
16,300	46,200	114,100	LA TOUR DU PIN	DEBUT DU 3ème TOUR D1516 Boulevard Gambetta N°41	↑	15:17	15:15	15:14	15:12	15:10
16,300	62,500	97,800	LA TOUR DU PIN	DEBUT DU 4ème TOUR D1516 Boulevard Gambetta N°41	↑	15:42	15:40	15:37	15:35	15:33
16,300	78,800	81,500	LA TOUR DU PIN	DEBUT DU 5ème TOUR D1516 Boulevard Gambetta N°41	↑	16:07	16:04	16:01	15:59	15:56
16,300	95,100	65,200	LA TOUR DU PIN	DEBUT DU 6ème TOUR D1516 Boulevard Gambetta N°41	↑	16:32	16:29	16:25	16:22	16:19
16,300	111,400	48,900	LA TOUR DU PIN	DEBUT DU 7ème TOUR D1516 Boulevard Gambetta N°41	↑	16:57	16:53	16:49	16:45	16:41
16,300	127,700	32,600	LA TOUR DU PIN	DEBUT DU 8ème TOUR D1516 Boulevard Gambetta N°41	↑	17:22	17:18	17:13	17:08	17:04
16,300	144,000	16,300	LA TOUR DU PIN	DEBUT DU 9ème TOUR D1516 Boulevard Gambetta N°41	↑	17:48	17:42	17:37	17:32	17:27
16,300	160,300	0,000	LA TOUR DU PIN	ARRIVÉE D1516 Boulevard Gambetta N°41	🏁	18:13	18:06	18:01	17:55	17:50



PPO
Rond-point A43
D51 / D1

Horaire de diffusion: À partir de 16h30

VÉLO+
TV
RFF

SPORT
EN
FRANCE
LA CHAÎNE DU VÉLO EN FRANCE

Coordination médicale
02 14 74 98 05

ITINÉRAIRE

HORAIRE COURSE EN FONCTION
DE LA MOYENNE HORAIRE (KM/H)

KM	KM PARCOURUS	KM À PARCOURIR	COMMUNE	ITINÉRAIRE		33	34	35	36	37
	0,000		LA TOUR DU PIN	DÉPART FICTIF - Siège des Vals du Dauphiné, 22 rue de l'Hôtel de Ville, La Tour du Pin 3300m d'itinéraire fictif		9:00	9:00	9:00	9:00	9:00
	0,700		LA TOUR DU PIN	ENTRÉE SUR LE CIRCUIT Boulevard Gambetta / Rue Marius Souvy Tourner à gauche	←	9:02	9:02	9:02	9:02	9:02
0,000	0,000	78,800	LA TOUR DU PIN	DÉPART RÉEL - Lieu dit les Hauts de Saint Roch, intersection Avenue Jean Moulin / Montée de Saint Roch	D	9:06	9:06	9:06	9:06	9:06
13,600	13,600	65,200	LA TOUR DU PIN	1ER PASSAGE SUR LA LIGNE D'ARRIVÉE & DEBUT DU 1er TOUR D1516 Boulevard Gambetta N°41	↑	9:31	9:30	9:29	9:29	9:28
0,100	13,700	65,100	LA TOUR DU PIN	D1516 Boulevard Gambetta / Rue Marius Souvy Tourner à droite	→	9:31	9:30	9:29	9:29	9:28
0,100	13,800	65,000	LA TOUR DU PIN	Rue Marius Souvy / Rue Marius Billard Tourner à droite	→	9:31	9:30	9:30	9:29	9:28
0,170	13,970	64,830	LA TOUR DU PIN	Rue Marius Billard / Rue Paul Durand Tourner à gauche	←	9:31	9:31	9:30	9:29	9:29
0,370	14,340	64,460	LA TOUR DU PIN	Rue Paul Durand / Boulevard Victor Hugo Tourner à gauche	←	9:32	9:31	9:31	9:30	9:29
0,020	14,360	64,440	LA TOUR DU PIN	Boulevard Victor Hugo / Avenue du Général de Gaulle Tourner à droite	→	9:32	9:31	9:31	9:30	9:29
0,740	15,100	63,700	LA TOUR DU PIN	ZONE VERTE 1 - Avenue Jean Moulin - KM 1,500 au KM 1,600		9:33	9:33	9:32	9:31	9:30
1,300	16,400	62,400	LA TOUR DU PIN	ZONE DE RAVITAILLEMENT - Avenue Jean Moulin / Chemin du Pouyou - KM 2,800 au KM 3,200		9:36	9:35	9:34	9:33	9:33
0,600	17,000	61,800	LA TOUR DU PIN	ZONE VERTE 2 - Chemin du Pouyou - KM 3,400 au KM 3,500		9:37	9:36	9:35	9:34	9:34
0,150	17,150	61,650	LA TOUR DU PIN	Chemin du Pouyou / Montée du Ronfet Tourner à gauche	←	9:37	9:36	9:35	9:35	9:34
0,350	17,500	61,300	LA TOUR DU PIN	Montée du Ronfet - Rue Marcel Pagnol / Route de Rochetoirin Tout droit	↑	9:38	9:37	9:36	9:35	9:34
1,220	18,720	60,080	LA TOUR DU PIN	Chemin de l'Etang / Chemin de la Feuillée Tourner à droite	→	9:40	9:39	9:38	9:37	9:36
0,980	19,700	59,100	LA CHAPELLE DE LA TOUR	Chemin de la Feuillée / Avenue du Stade Tourner à gauche	←	9:42	9:41	9:40	9:39	9:38
0,500	20,200	58,600	LA CHAPELLE DE LA TOUR	Avenue du Stade / D16 Rue Mathieu Marmonier Tourner à gauche	←	9:43	9:42	9:41	9:40	9:39
0,750	20,950	57,850	LA CHAPELLE DE LA TOUR	D16 Rue Mathieu Marmonier / Route de Dolomieu Tourner à droite	→	9:44	9:43	9:42	9:41	9:40
1,600	22,550	56,250	LA CHAPELLE DE LA TOUR	Route de Sorlin / Route du Vard Tourner à droite	→	9:47	9:46	9:45	9:44	9:43
1,000	23,550	55,250	DOLOMIEU	Route du Vard / Chemin de Dième Tout droit	↑	9:49	9:48	9:46	9:45	9:44
0,020	23,570	55,230	DOLOMIEU	Route des Bruyères / Route des Plagnes Tourner à droite	→	9:49	9:48	9:46	9:45	9:44
0,680	24,250	54,550	LA CHAPELLE DE LA TOUR	Route des Plagnes - Route de Dran / Route de Faverges Tout droit	↑	9:50	9:49	9:48	9:46	9:45
1,950	26,200	52,600	SAINT CLAIR DE LA TOUR	Route de Revolette / Route de la Corderie Tourner à droite	→	9:54	9:52	9:51	9:50	9:48
0,050	26,250	52,550	LA CHAPELLE DE LA TOUR	Route de la Corderie / Route du Béjuy Tourner à droite	→	9:54	9:52	9:51	9:50	9:49
0,450	26,700	52,100	LA CHAPELLE DE LA TOUR	Route du Béjuy / Chemin des Frères Vallin Tourner à gauche	←	9:55	9:53	9:52	9:50	9:49
0,500	27,200	51,600	LA CHAPELLE DE LA TOUR	Chemin des Frères Vallin / D16 Montée de la Chapelle Tourner à gauche	←	9:55	9:54	9:53	9:51	9:50
1,900	29,100	49,700	LA CHAPELLE DE LA TOUR	D16 Montée de la Chapelle - Rue René Duchamp / Boulevard Victor Hugo Tourner à droite	→	9:59	9:57	9:56	9:54	9:53
0,100	29,200	49,600	LA TOUR DU PIN	ATTENTION Boulevard Victor Hugo / Rue de la Soie Tourner à gauche	← ⚠	9:59	9:58	9:56	9:55	9:53
0,400	29,600	49,200	LA TOUR DU PIN	Rue René Duchamp / D1516 Boulevard Gambetta Tourner à droite	→	10:00	9:58	9:57	9:55	9:54
0,300	29,900	48,900	LA TOUR DU PIN	DEBUT DU 2ème TOUR D1516 Boulevard Gambetta N°41	↑	10:00	9:59	9:57	9:56	9:54
16,300	46,200	32,600	LA TOUR DU PIN	DEBUT DU 3ème TOUR D1516 Boulevard Gambetta N°41	↑	10:30	10:28	10:25	10:23	10:21
16,300	62,500	16,300	LA TOUR DU PIN	DEBUT DU 4ème TOUR D1516 Boulevard Gambetta N°41	↑	11:00	10:56	10:53	10:50	10:47
16,300	78,800	0,000	LA TOUR DU PIN	ARRIVÉE D1516 Boulevard Gambetta N°41	🏁	11:29	11:25	11:21	11:17	11:14



PPO
Rond-point A43
D51 / D1

Horaire de diffusion: À partir de 09h50

VÉLO+
BY FFC

SPORT EN FRANCE
LA CHAÎNE DU MOUVEMENT SPORTIF

Coordination médicale
02 14 74 98 05

ITINÉRAIRE

HORAIRE COURSE EN FONCTION
DE LA MOYENNE HORAIRE (KM/H)

KM	KM PARCOURS	KM À PARCOURIR	COMMUNE	ITINÉRAIRE		38	39	40	41	42
	0,000		LA TOUR DUPIN	DÉPART FICTIF - Siège des Vals du Dauphiné, 22 rue de l'Hôtel de Ville, La Tour du Pin <i>3300m d'itinéraire fictif</i>		13:30	13:30	13:30	13:30	13:30
	0,700		LA TOUR DUPIN	ENTRÉE SUR LE CIRCUIT Boulevard Gambetta / Rue Marius Souvy <i>Tourner à gauche</i>	←	13:32	13:32	13:32	13:32	13:32
0,000	0,000	127,700	LA TOUR DUPIN	DÉPART RÉEL - Lieu dit les Hauts de Saint Roch, intersection Avenue Jean Moulin / Montée de Saint Roch	D	13:36	13:36	13:36	13:36	13:36
13,600	13,600	114,100	LA TOUR DUPIN	1ER PASSAGE SUR LA LIGNE D'ARRIVÉE & DEBUT DU 1er TOUR D1516 Boulevard Gambetta N°41	↑	13:57	13:57	13:56	13:56	13:55
0,100	13,700	114,000	LA TOUR DUPIN	D1516 Boulevard Gambetta / Rue Marius Souvy <i>Tourner à droite</i>	→	13:58	13:57	13:57	13:56	13:56
0,100	13,800	113,900	LA TOUR DUPIN	Rue Marius Souvy / Rue Marius Billard <i>Tourner à droite</i>	→	13:58	13:57	13:57	13:56	13:56
0,170	13,970	113,730	LA TOUR DUPIN	Rue Marius Billard / Rue Paul Durand <i>Tourner à gauche</i>	←	13:58	13:57	13:57	13:56	13:56
0,370	14,340	113,360	LA TOUR DUPIN	Rue Paul Durand / Boulevard Victor Hugo <i>Tourner à gauche</i>	←	13:59	13:58	13:57	13:57	13:56
0,020	14,360	113,340	LA TOUR DUPIN	Boulevard Victor Hugo / Avenue du Général de Gaulle <i>Tourner à droite</i>	→	13:59	13:58	13:58	13:57	13:56
0,740	15,100	112,600	LA TOUR DUPIN	ZONE VERTE 1 - Avenue Jean Moulin - KM 1,500 au KM 1,600		14:00	13:59	13:59	13:58	13:58
1,300	16,400	111,300	LA TOUR DUPIN	ZONE DE RAVITAILLEMENT - Avenue Jean Moulin / Chemin du Pouyou - KM 2,800 au KM 3,200		14:02	14:01	14:01	14:00	13:59
0,600	17,000	110,700	LA TOUR DUPIN	ZONE VERTE 2 - Chemin du Pouyou - KM 3,400 au KM 3,500		14:03	14:02	14:01	14:01	14:00
0,150	17,150	110,550	LA TOUR DUPIN	Chemin du Pouyou / Montée du Ronfet <i>Tourner à gauche</i>	←	14:03	14:02	14:02	14:01	14:00
0,350	17,500	110,200	LA TOUR DUPIN	Montée du Ronfet - Rue Marcel Pagnol / Route de Rochetoirin <i>Tout droit</i>	↑	14:04	14:03	14:02	14:02	14:01
1,220	18,720	108,980	LA TOUR DUPIN	Chemin de l'Etang / Chemin de la Feuillée <i>Tourner à droite</i>	→	14:06	14:05	14:04	14:03	14:03
0,980	19,700	108,000	LA CHAPELLE DE LA TOUR	Chemin de la Feuillée / Avenue du Stade <i>Tourner à gauche</i>	←	14:07	14:06	14:06	14:05	14:04
0,500	20,200	107,500	LA CHAPELLE DE LA TOUR	Avenue du Stade / D16 Rue Mathieu Marmonier <i>Tourner à gauche</i>	←	14:08	14:07	14:06	14:06	14:05
0,750	20,950	106,750	LA CHAPELLE DE LA TOUR	D16 Rue Mathieu Marmonier / Route de Dolomieu <i>Tourner à droite</i>	→	14:09	14:08	14:07	14:07	14:06
1,600	22,550	105,150	LA CHAPELLE DE LA TOUR	Route de Sorlin / Route du Vard <i>Tourner à droite</i>	→	14:12	14:11	14:10	14:09	14:08
1,000	23,550	104,150	DOLOMIEU	Route du Vard / Chemin de Dième <i>Tout droit</i>	↑	14:13	14:12	14:11	14:10	14:10
0,020	23,570	104,130	DOLOMIEU	Route des Bruyères / Route des Plagnes <i>Tourner à droite</i>	→	14:13	14:12	14:11	14:10	14:10
0,680	24,250	103,450	LA CHAPELLE DE LA TOUR	Route des Plagnes - Route de Dran / Route de Faverges <i>Tout droit</i>	↑	14:14	14:13	14:12	14:11	14:11
1,950	26,200	101,500	SAINT CLAIR DE LA TOUR	Route de Revolette / Route de la Corderie <i>Tourner à droite</i>	→	14:17	14:16	14:15	14:14	14:13
0,050	26,250	101,450	LA CHAPELLE DE LA TOUR	Route de la Corderie / Route du Béjuy <i>Tourner à droite</i>	→	14:17	14:16	14:15	14:14	14:13
0,450	26,700	101,000	LA CHAPELLE DE LA TOUR	Route du Béjuy / Chemin des Frères Vallin <i>Tourner à gauche</i>	←	14:18	14:17	14:16	14:15	14:14
0,500	27,200	100,500	LA CHAPELLE DE LA TOUR	Chemin des Frères Vallin / D16 Montée de la Chapelle <i>Tourner à gauche</i>	←	14:19	14:18	14:17	14:16	14:15
1,900	29,100	98,600	LA CHAPELLE DE LA TOUR	D16 Montée de la Chapelle - Rue René Duchamp / Boulevard Victor Hugo <i>Tourner à droite</i>	→	14:22	14:21	14:20	14:19	14:18
0,100	29,200	98,500	LA TOUR DUPIN	ATTENTION Boulevard Victor Hugo / Rue de la Soie <i>Tourner à gauche</i>	← ⚠	14:22	14:21	14:20	14:19	14:18
0,400	29,600	98,100	LA TOUR DUPIN	Rue René Duchamp / D1516 Boulevard Gambetta <i>Tourner à droite</i>	→	14:23	14:22	14:20	14:19	14:18
0,300	29,900	97,800	LA TOUR DUPIN	DEBUT DU 2ème TOUR D1516 Boulevard Gambetta N°41	↑	14:23	14:22	14:21	14:20	14:19
16,300	46,200	81,500	LA TOUR DUPIN	DEBUT DU 3ème TOUR D1516 Boulevard Gambetta N°41	↑	14:49	14:47	14:45	14:44	14:42
16,300	62,500	65,200	LA TOUR DUPIN	DEBUT DU 4ème TOUR D1516 Boulevard Gambetta N°41	↑	15:15	15:12	15:10	15:07	15:05
16,300	78,800	48,900	LA TOUR DUPIN	DEBUT DU 5ème TOUR D1516 Boulevard Gambetta N°41	↑	15:40	15:37	15:34	15:31	15:29
16,300	95,100	32,600	LA TOUR DUPIN	DEBUT DU 6ème TOUR D1516 Boulevard Gambetta N°41	↑	16:06	16:02	15:59	15:55	15:52
16,300	111,400	16,300	LA TOUR DUPIN	DEBUT DU 7ème TOUR D1516 Boulevard Gambetta N°41	↑	16:32	16:27	16:23	16:19	16:15
16,300	127,700	0,000	LA TOUR DU PIN	ARRIVÉE D1516 Boulevard Gambetta N°41	🏁	16:58	16:52	16:48	16:43	16:38



PPO
Rond-point A43
D51 / D1

Horaire de diffusion: À partir de 15h20

VÉLO+
TV
BY FFC

SPORT EN
FRANCE
LA CHAÎNE DU MOUVEMENT SPORTIF

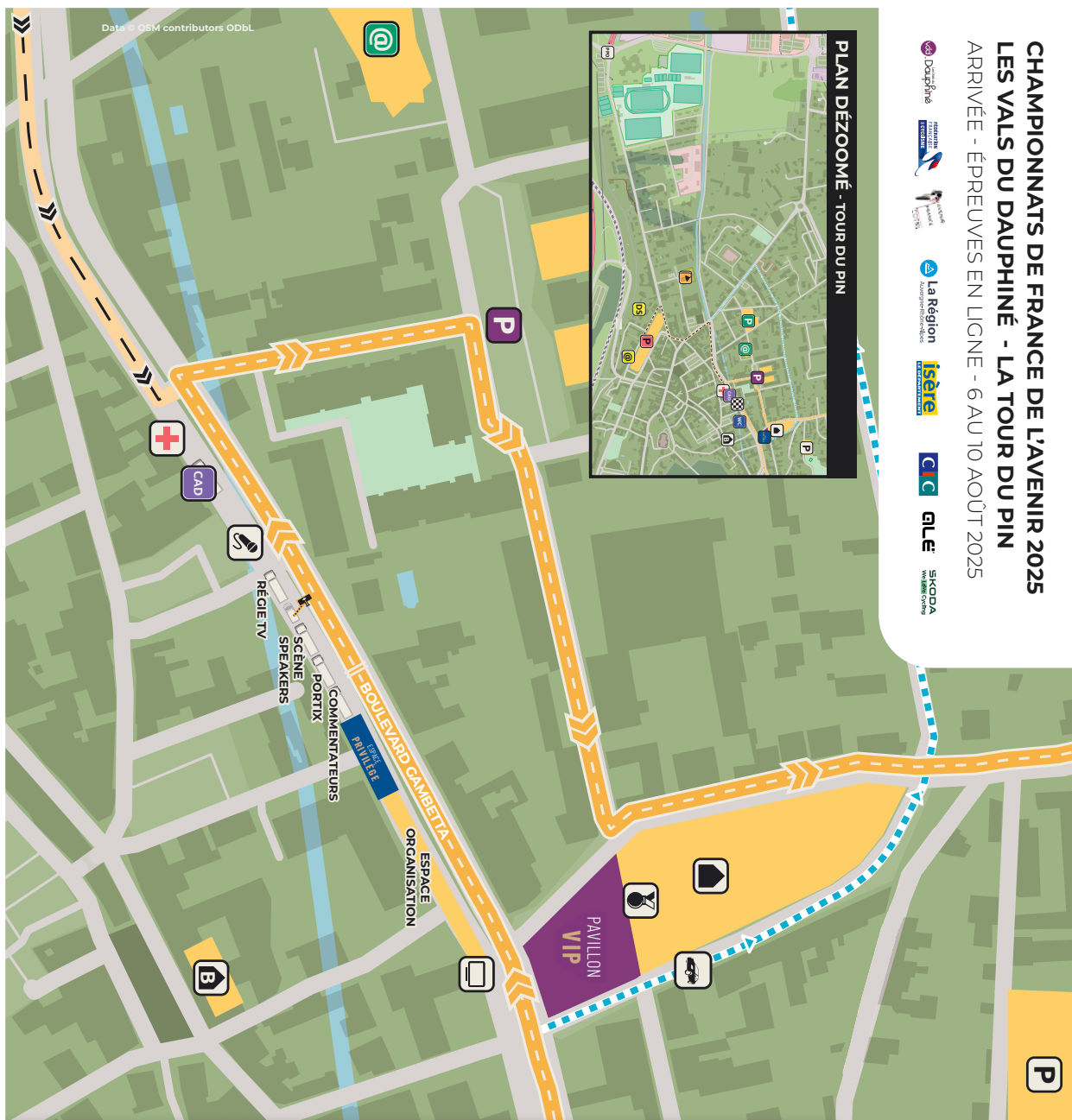
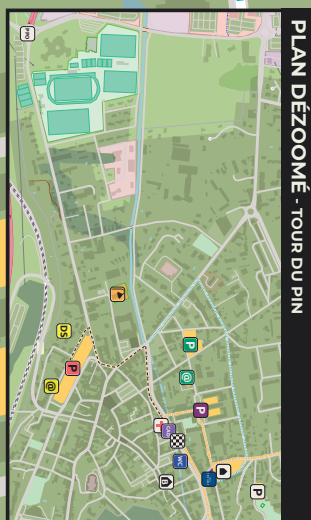
Coordination médicale
02 14 74 98 05

PLAN ARRIVÉE · LA TOUR DU PIN COURSES EN LIGNE

CHAMPIONNATS DE FRANCE DE L'AVENIR 2025
LES VALS DU DAUPHINÉ - LA TOUR DU PIN
ARRIVÉE - ÉPREUVES EN LIGNE - 6 AU 10 AOÛT 2025



PLAN DÉZOOMÉ - TOUR DU PIN



- CIRCUIT EN LIGNE 16,3 KM
- ITINÉRAIRE FICTIF
- STRUCTURES ARRIVÉES - BOULEVARD GAMBETTA (N°4)
- PERMANENCE - CC LES VALS DU DAUPHINÉ
- RÉUNION DS - HÔTEL DE VILLE DE LA TOUR DU PIN
- VESTIAIRES - HALLE DES SPORTS
- PARKING ÉQUIPES / OFFICIEL PLACE DU CHAMP DE MARS
- PARKING PAVILLON VIP - ÉCOLE THEVENON
- ESPACE PRIVILÈGE - PLACE CARNOT
- CONTRÔLE ANTI DOPAGE
- PODIUM PROTOCOLAIRE
- POSTE DE SECOURS
- PARKING PRESSE - PARKING VINCENT-DON
- SALLE DE PRESSE - MÉDIATHÈQUE
- ESPACE PUBLIC / EXPOSANTS - PLACE CARNOT
- ÉCRAN GÉANT - BOULEVARD GAMBETTA
- PARKING EXPOSANTS - PLACE DES BAINS
- BUREAU BÉNÉVOLES - LA PÉPINIÈRE
- DÉRIVATION INVITÉS ET RETOUR PARKING ÉQUIPES CF: PLAN ARRIVÉE ET DÉTAILS RÉGLEMENT
- PPO - ROND POINT A43 - D51 / D1
- CONFÉRENCE DE PRESSE



PLAN VILLE

LA TOUR DU PIN

CHAMPIONNATS DE FRANCE DE L'AVENIR 2025
LES VALS DU DAUPHINÉ - LA TOUR DU PIN
 PLAN VILLE - 6 AU 10 AOÛT 2025



- DÉPART FICTIF** - CC LES VALS DU DAUPHINÉ
- ARRIVÉE BOULEVARD GAMBETTA** (N°41)
- CLM INDIVIDUELS U17**
- CLM INDIVIDUELS U19 & U23**
- CLM PAR ÉQUIPES MIXTE EN RELAIS U17 & U19**
- ÉPREUVES EN LIGNE**
- ITINÉRAIRE FICTIF**
- PERMANENCE** - CC LES VALS DU DAUPHINÉ
- RÉUNION DS** - HÔTEL DE VILLE DE LA TOUR DU PIN
- VESTIAIRES** - HALLE DES SPORTS
- PARKING ÉQUIPES / OFFICIEL** - PLACE DU CHAMP DE MARS
- PARKING PAVILLON VIP** - ÉCOLE THÉVENON
- PARKING PRESSE** - PARKING VINCENDON
- SALLE DE PRESSE** - MÉDIATHÈQUE
- ESPACE PUBLIC / EXPOSANTS** - PLACE CARNOT
- PARKING EXPOSANTS** - PLACE DES BAINS
- BUREAU BÉNÉVOLES** LA PÉPINIÈRE
- PPO** - ROND POINT A43 - D51 / D1

INFORMATIONS GÉNÉRALES

PERMANENCE

Communauté de Communes Les Vals du Dauphiné – 22 Rue de l'Hôtel de ville, 38110 La Tour du Pin
Mardi 5 août 2025, de 13h30 à 16h30

Remise des dossards

Les horaires de remise des dossards feront l'objet d'un communiqué de la part du Jury des Arbitres.
S'agissant de sélections régionales, il serait souhaitable que le MTT ou le représentant du Comité Régional puisse confirmer les partants pour chaque épreuve lors du 1er jour d'ouverture de la permanence, soit le Mardi 5 août 2025 de 13h30 à 16h30 (pour les CLM en priorité)
Un créneau de 1h00 sera réservé tous les jours (de 15h00 à 16h00 du Mercredi 6 août au Samedi 9 août) pour finaliser les listes de partant(e)s et les épreuves

Réunion des Managers Techniques Territoriaux et des Directeurs Sportifs

Le mardi 5 août 2025 à 17h30.
Lieu : Hôtel de ville de la Tour du Pin –
6 Rue de l'Hôtel de ville, 38110 La Tour du Pin

INFORMATIONS PRESSE

Photographe

Retrait des chasubles en salle de presse sur présentation de la carte de presse et en échange d'une caution.

Salle de Presse

Médiathèque – 18 Rue Paul Bert, 38110 La Tour du Pin

Véhicules Presse

Pour les épreuves en ligne, des véhicules de l'organisation seront à disposition pour transporter les médias. Pour l'usage des motos presse ou photographes, réservées aux médias avec carte de presse, il est nécessaire d'amener votre propre casque de moto.
Aucun casque ne sera prêté sur place.

PROCÉDURE D'ACCRÉDITATION PRESSE

Pour les médias sans carte presse, merci de joindre obligatoirement un courrier accréditif du rédacteur en chef.
Retrait des accréditations sur place

Formulaire de demande d'accréditation : <https://forms.office.com/e/tbKUKS6KVU>

CENTRES HOSPITALIERS

BOURGAIN JALLIEU

Centre Hospitalier Pierre OUDOT
30 avenue du Médipôle
38300 Bourgoin-Jallieu
04 69 15 72 15 (Urgences)

PONT-DE-BEAUVOISIN

Groupement Hospitalier Nord-Dauphiné
205 rue du Lieutenant Richard
38480 Pont-de-Beauvoisin
04 76 32 64 67 (Urgences)

SOINS MÉDICAUX

Coordination médicale

02 14 74 98 05
numéro d'urgence médicale dédié

LES CHAMPIONNATS DE FRANCE DE L'AVENIR EN CHIFFRES



5 JOURS
DE COMPÉTITIONS



13 TITRES
DE CHAMPION DE
FRANCE DÉCERNÉS



LES VALS DU DAUPHINÉ
LA TOUR DU PIN
ISÈRE
AUVERGNE-RHÔNE-ALPES



220
BÉNÉVOLES / JOUR



900 COUREURS
ENGAGÉS



21 COMITÉS
RÉGIONAUX
MÉTROPOLE ET ULTRA-MARINS



100 MEMBRES
DE STAFF D'ÉQUIPE



15
ARBITRES



SKODA
We Love Cycling
14 VÉHICULES
SKODA

LE DÉFI DES VALS

**VENDREDI
8 AOÛT
2025**

CYCLOSPORTIVE TOUS PUBLICS - 1^{ÈRE} ÉDITION

Départ/arrivée

Les Abrets en Dauphiné
La Tour du Pin



Parcours

Circuit Est : 51,9 km / 724m D+
Circuit Sud : 107,5 km / 1731m D+
Circuit famille : 17,7km / 177m D+

PALMARÈS 2024 ET COMITÉS RÉGIONAUX

PALMARÈS 2024 - ALTKIRCH

ÉPREUVES EN LIGNE

U15-U17 Féminines	Lise REVOL	Région Sud
U17 Masculins	Paul BECCHIO	Île-de-France
U19 Féminines	Célia GERY	Auvergne-Rhône-Alpes
U19 Masculins	Camille CHARRET	Auvergne-Rhône-Alpes
U23 Féminines	Lise MENAGE	Bretagne
U23 Masculins	Noa ISIDORE	Grand-Est

CONTRE-LA-MONTRE

U17 Féminines	Zoé BIHAN	Bretagne
U17 Masculins	Gabriel GENTER	Grand-Est
U19 Féminines	Célia GERY	Auvergne-Rhône-Alpes
U19 Masculins	Paul SEIXAS	Auvergne-Rhône-Alpes
U23 Féminines	Océane MAHÉ	Grand-Est
U23 Masculins	Maxime DECOMBLE	Région Sud

CONTRE-LA-MONTRE MIXTE

Relais Mixte U19 Masculins et Féminines	Auvergne-Rhône-Alpes
---	----------------------

COMITÉS RÉGIONAUX



AUVERGNE
RHÔNE-ALPES



BOURGOGNE
FRANCHE COMTÉ



BRETAGNE



CENTRE
VAL DE LOIRE



CORSE



GRAND EST



GUADELOUPE



GUYANE



HAUTS DE FRANCE



ÎLE DE FRANCE



MARTINIQUE



MAYOTTE



NORMANDIE



NOUVELLE AQUITAINE



NOUVELLE CALEDONIE



OCCITANIE



PAYS DE LA LOIRE



POLYNESIE



RÉGION SUD



LA REUNION



SAINT-MARTIN

PALMARÈS

CHAMPIONNATS DE FRANCE DE L'AVENIR ÉPREUVES EN LIGNE

	LIEU	U19 MASCULINS
1952	MONTHERY	Jacques OLIVIER (AQU)
1953	BORDEAUX	Jacques SADOT (NOR)
1954	STRASBOURG	Bernard DECONINK (IDF)
1955	RENNES	Claude COUSSEAU (AQU)
1956	NICE	Yves LABOULAIS (NOR)
1957	REIMS	Christian BUIATTI (AQU)
1958	ROUEN	Gilbert BOURBAN (IDF)
1959	NANCY	Paul LEMETAYER (PDL)
1960	SAINT-ETIENNE	Henri RABAUTE (AUV)
1961	TOULOUSE	Pierre TRENTIN (IDF)
1962	DIJON	Jacques DELARUE (NOR)
1963	NANTES	Michel BRIANT (IDF)
1964	GRENOBLE	Jean-Pierre LIVET (IDF)
1965	MONTPELLIER	Mariano MARTINEZ (BOU)
1966	MONTLUÇON	Xavier SALLES (NOR)
1967	MARSEILLE	Jean-Luc MOLINERIS (CDA)
1968	EPERNAY	Bernard BOURREAU (PCH)

	LIEU	U19 MASCULINS
1969	BORDEAUX	Guy DOLHATS (AQU)
1970	VÉNISSIEUX	Jacques MARGET (LYO)
1971	ALBI	Jean-Marie VASSEUR (NOR)
1972	ARRAS	Bernard HINAULT (BRE)
1973	QUIMPER	Yves CHAGNY (LYO)
1974	ROYAN	Pascal SIMON (CHA)
1975	KAYSERSBERG	Pascal KNEPPER (BOU)
1976	EPERNAY	Yves RIMBAUD (PDL)
1977	ST-HILAIRE-ST-FLORENT	Christian MERLOT (GUA)
1977	DAX	Patrick DUHAUT (FLA)
1979	MENETOU-SALON	Philippe CHEVALIER (DAU)
1980	CARCASSONNE	Vincent BARTEAU (NOR)
1981	ST-HILAIRE-DU-HARCOUËT	Thierry LERALL (NOR)
1982	ANNEMASSE	Philippe BOUVATIER (NOR)
1983	AUXERRE	Jean VALLES (LAR)
1984	MARMANDE	William PERARD (FLA)
1985	PLOUARET	Philippe PEUGNET (PRO)

	LIEU	U15-U17 FÉMININES
1979	NEUFCHÂTELEN S.	Isabelle GAUTHERON (IDF)
1980	VILLÉ-MORGON	Agnès BALANCON (IDF)
1981	CHARLEVILLE MEZIÈRES	Christine GOURMELON (BRE)
1982	BRESSUIRES	Martine L'HARIDON (BRE)
1983	WINTZENHEIM	Sandrine LESTRADE (IDF)
1984	BERCK-SUR-MER	Karine FISZER (ORL)
1985	CHAILLEY	Catherine MARSAL (LOR)
1970	FERRIÈRE LA GRANDE	Gérard NADDEO (PRO)

	LIEU	U17 MASCULINS
1958	SAUMUR	Jacques SUIRE (GUY)
1959	MONTBÉLIARD	Maurice IZIER (DAU)
1960	LILLE	Hery (IDF)
1961	LA BRESSE	Pierre GRIMARD (AQU)
1962	LIMOGES	Claude GUYOT (IDF)
1963	AIXE-EN-OTHE	Daniel DUCREUX (NOR)
1964	ESCARBOTIN	Jean-Claude PAILLEUX (NOR)
1965	SAINT-GOBIN	Raymond MARTIN (NOR)
1966	XERTIGNY	Robert JOUAN (BRE)
1967	CHÂLONS-LOIRE	Bernard MAES (CDA)
1968	TORIGNI/VIRE	Hubert LINARD (CHA)
1969	CONFOLENS	Jean-Pierre DEVREESE (FLA)
1970	FERRIÈRE LA GRANDE	Gérard NADDEO (PRO)

	LIEU	U15-U17 FÉMININES	U17 MASCULINS	U19 FÉMININES	U19 MASCULINS	U23 MASCULINS	U23 FÉMININES
1986	CHÂTEAULIN	Catherine MARSAL (LOR)	Cyril SABATIER (LAR)		Armand DELASCUEVAS (AQU)		
1987	LUGNY	Chrystèle RICHARD (BRE)	David LAFITTE (PCH)	Nathalie CANTET (CHA)	Jean-Cyril ROBIN (PDL)		
1988	SAINT-ETIENNE	Véronique BLEUNVEN (BRE)	Olivier MACEDO (ORL)	Catherine MARSAL (LOR)	Cyril SABATIER (PRO)		
1989	MONTLUÇON	Valérie LE GALLE (BRE)	Eric HAUSHALTER (ALS)	Laurence LEBOUCHER (NOR)	Frédéric PERE (AQU)		
1990	CREMIEU	Anne LE MOING (BRE)	Benoît SALMON (BRE)	Armelle CHENET (LOR)	Frédéric LASSALLE (PDL)		
1991	PACÉ	Laëtitia HUGUET (BRE)	Patrice BOURGON (FRC)	Maryline SALVETAT (MPY)	Samuel PELCAT (FLA)		
1992	PONT DU FOSSÉ	Aurélien C'STYR (ALS)	Sylvain ANQUETIL (NOR)	Maryline SALVETAT (MPY)	Benoît SALMON (BRE)		
1993	WINGERSHEIM	Aurélien C'STYR (ALS)	Frédéric FINOT (BOU)	Sophie SWARTAVEGER (CHA)	Antoine SKVOR (AUV)		
1994	MARMANDE	Cécile CHANEL (LYO)	Gaël MOREAU (CHA)	Aurélien C'STYR (LOR)	Alexandre GRUX (FRC)	Cyril SAUGRAIN (IDF)	
1995	APREMONT	Sandrine ADAMIAK (LYO)	Thierry HERBRETEAU (PDL)	Aurélien C'STYR (LOR)	Gaël MOREAU (CHA)	Brice BOUNIOT (DAU)	
1996	APREMONT	Juliette VAN DE KERCKOVE (FLA)	Samuel DUMOULIN (LYO)	Alexandra LE HENAFF (BRE)	Loïc LAMOULLER (IDF)	Samuel PLOUHINEC (PDL)	
1997	USSEL	Juliette VAN DE KERCKOVE (FLA)	Mathieu LAMOTHE (MPY)	Karine PETERS (AQU)	Régis L'HUILIER (LOR)	Stéphane BERGE (PIC)	
1998	MONTPINCHON	Ludvine PREVOST (PIC)	Llyod MONDORY (PCH)	Delphine TONINI (MPY)	Régis L'HUILIER (LOR)	Stéphane COUGE (NOR)	
1999	BOLLÈNE	Clara SANCHEZ (PRO)	Romain GENTER (AQR)	Virginie MOINARD (IDF)	Sébastien MORVAN (AQU)	Freddy RAVALEU (BRE)	Nadia TRIQUET (FRC)
2000	VERTOU	Vicky FOURNIAL (PIC)	Mathieu PERGET (MPY)	Camille VALLA (DAU)	Kilian PATOUR (ORL)	Nicolas BOULENGER (PIC)	Sophie CREUX (DAU)
2001	MARMANDE	Alexandra FLAMMANT (LOR)	Rémy DI GREGORIO (PRO)	Magali MOCQUERY (CHA)	Régis FRANCHEQUIN (FRC)	Niels BROUZES (IDF)	JVANDEKERKHOF (FLA)
2002	USSEL	Emmanuelle MERLOT (PCH)	Gildas DURET (PCH)	Vicky FOURNIAL (PIC)	Arnaud GERARD (BRE)	Yann POLET (DAU)	Béatrice THOMAS (PCH)
2003	CUSSET	Elodie HENRIETTE (REU)	Gaël BERNARD (LOR)	Eugénie MERMILLITANSELME	Mikaël CHEREL (NOR)	Kilian PATOUR (CAE)	Delphine GUILLÉ (PDL)
2004	BRIGNOLES	Julie KRASNAK (LOR)	Antonin AZAM (MPY)	Sandrine ALLAIS (NOR)	Alexandre BINET (NOR)	Julien LOUBET (MPY)	Marina JAUNATRE (PDL)
2005	PONT-DU-FOSSÉ	Pauline FERRAND-PREVOT (CHA)	Thomas GIRARD (RHO)	Joanne DUVAL (PDL)	Sébastien IVARS (RHO)	Aurélien PASSERON (PRO)	Karine GAUTARD (NOR)
2006	USSEL	Laurena CUSSEY (NOR)	Jérémy SOUTON (REU)	Emilie BLANQUEFORT (AQU)	Etienne PIERET (NOR)	Florian MORIZOT (CHA)	Pascal JEULAND (AQU)
2007	MUSSIDAN	Pauline FERRAND-PREVOT (CHA)	Régis LEGUEVAQUE (MPY)	Elise DELZENNE (NPC)	Anthony DELAPLACE (NOR)	Jérôme COPPEL (RHA)	Julie KRASNAK (LOR)
2008	CUSSET	Mathilde FAVRE (RHO)	Emilien VIENNET (FRC)	Aude BIANNIC (BRE)	Kenny ELISSONDE (PDL)	Arnaud COURTEILLE (PDL)	Julie KRASNAK (LOR)
2009	VENDÔME	Manon SOURYS (MPY)	Florian SENECHAL (NPC)	Pauline FERRAND-PREVOT (CHA)	Warren BARGUIL (BRE)	Alexandre LEMAIR (NOR)	Julie KRASNAK (LOR)
2010	BRÉCEY	Iris SACHET (PDL)	Anthony TURGIS (IDF)	Pauline FERRAND-PREVOT (CHA)	Mathieu LE LAVANDIER (BRE)	Geoffrey SOUPE (FRC)	Mérodie LESUEUR (PIC)
2011	USSEL	Solène VINSOT (BRE)	Romain TOMASI (AQU)	Manon SOURYS (MPY)	Romain FAUSSURIER (RHA)	Damien LE FUSTEC (PCH)	Audrey CORDON (BRE)
2012	LA CHAPELLE CARO	Soline LAMBOLEY (FRC)	Valentin ORTILLON (CHA)	Iris SACHET (PDL)	Félix POUILLY (NPC)	Quentin BERNIER (RHA)	Marion ROUSSE (NPC)
2013	ALBI	Clara COPPONI (PRO)	Simon GUGLIELMI (RHA)	Laura PERRY (FRC)	Elie GESBERT (BRE)	Flavien DASSONVILLE (IDF)	Aude BIANNIC (BRE)
2014	SAINT-OMER	Juliette LABOUS (FRC)	Clément BETOUIGT-SUIRE (AQU)	Solène LAMBOLEY (FRC)	Rayane BOUHANNI (LOR)	Jeremy LEVEAU (NOR)	P.FERRAND-PREVOT (CHA)
2015	LES PIEUX	Célia LE MOUËL (BRE)	Donovan GRONDIN (REU)	Tiphaine LAURENCE (BRE)	Théo MENANT (LIM)	Hugo HOFSTETTER (FRC)	Émilie ROCHEDY (RHA)
2016	CIVAUX	Victoire BERTEAU (PIC)	Clément AULNETTE (PDL)	Juliette LABOUS (FRC)	Théo NONNEZ (IDF)	Paul OURSELIN (PDL)	Léna GERAULT (RHA)
2017	ST-AMAND-MONTROND	Maéva SQUIBAN (BRE)	Marc BEQUET (NOR)	Evita MUZIC (BFC)	Antoine RAUGEL (GEST)	Victor LAFAY (AURA)	Fanny ZAMBON (RHA)
2018	PLougastel DAOULAS	Line BURQUIER (AURA)	Florian RICHARD ANDRADE (IDF)	Maina GALAND (BRE)	Donavan GRONDIN (IDF)	Cyril BARTHE (NAQU)	Gladys VERHULST (HDF)
2019	BEAUVAIS	Olivia ONESTI (NAQU)	Gauthier ROUXEL (GEST)	Cédrine KERBAOL (BRE)	Kévin VAUQUELIN (NOR)	Théo DELACROIX (BFC)	Evita MUZIC (BFC)
2020	GRAY	Julie BEGO (AURA)	Mathis PICHON (HDF)	Coline RABY (PDL)	Romain GRÉGOIRE (BFC)	Alex ZINGLE (GEST)	Laura ASENSIO (AURA)
2021	LORREZ-LE-BOCAGE-PRÉAUX	Célia GERY (AURA)	Paul SEIXAS (AURA)	Églantine RAYER (NOR)	Romain GRÉGOIRE (BFC)	Valentin RETAILLEAU (AURA)	India GRANGIER (NAQU)
2022	ST-MARTIN-DE-LANDELLES	Célia GERY (AURA)	Johan CHARDON (PDL)	Titia RYO (BRE)	Anthoine L'HÔTE (HDF)	Nicolas BRETILLARD (SUD)	Amandine FOUQUENET (BRE)
2023	PLÉDRAN	Lana LE GUILLLOUX (BRET)	Hugo BOUCHER (CVDL)	Léane TABU (CVDL)	Noé MELOT (RSUD)	Alexy FAURE PROST (BFC)	Océane MAHÉ (GEST)
2024	ALTIRKIRCH	Lise REVOL (RSUD)	Paul BECCHIO (IDF)	Célia GERY (AURA)	Camille CHARET (AURA)	Noa ISIDORE (GEST)	Lise MENAGE (BRE)

CHAMPIONNATS DE FRANCE DE L'AVENIR ÉPREUVES CONTRE-LA-MONTRE

	LIEU	RELAIS PAR ÉQUIPES MIXTE
2019	BEAUVAIS	BRETAGNE
2022	SAINT-MARTIN-DE-LANDELLES	BRETAGNE
2023	PLÉDRAN	CENTRE VAL-DE-LOIRE
2024	ALTKIRCH	AUVERGNE-RHÔNE-ALPES

	LIEU	U17 FÉMININES	U17 MASCULINS	U19 FÉMININES	U19 MASCULINS	U23 MASCULINS	U23 FÉMININES
1995	LES HERBIERS				Jean-Patrick NAZON (LOR)	Christophe BASSONS (MPV)	
1996	MALBUISSON				Eddy LAMOUREUX (CHA)	Cyril DESSEL (LYO)	
1997	MALBUISSON				Anthony GESLIN (NOR)	Florent BRARD (PIC)	
1998	MONTPINCHON				Anthony GESLIN (NOR)	Florent BRARD (PIC)	
1999	CHARADE				Guillaume CANET (LYO)	Sandy CASAR (BRE)	
2000	LE POIRÉ SUR VIE				William BONNET (ORL)	Yan TOURNIER (MPV)	
2001	MARMANDE				Romain GENTER (LOR)	Christophe KERN (PDL)	
2002	USSEL				Thierry HUPOND (DAU)	Damien MONIER (AUV)	
2003	CUSSET				Rémy DI GREGORIO (PRO)	Julien MAZET (CAE)	
2004	BRIGNOLES				Jérôme COPPEL (RHA)	Florian MORIZOT (CHA)	
2005	PONT-DU-FOSSÉ			Julie KRASNAIAK (LOR)	Etienne PIERET (NOR)	Dimitri CHAMPION (IDF)	Alina BURATO (CHA)
2006	USSEL			Julie KRASNAIAK (LOR)	Etienne PIERET (NOR)	Jérôme COPPEL (RHO)	Karine GAUTARD (NOR)
2007	MUSSIDAN			Audrey CORDON (BRE)	Fabien TAILLEFER (NOR)	Jérôme COPPEL (RHO)	Julie KRASNAIAK (LOR)
2008	CUSSET			Mélie LESUEUR (PIC)	Romain BACON (IDF)	Tony GALLOPIN (IDF)	Julie KRASNAIAK (LOR)
2009	VENDÔME			Pauline FERRAND-PREVOT (CHA)	Kevin LABEQUE (AQU)	Romain LEMARCHAND (IDF)	Julie KRASNAIAK (LOR)
2010	BRÉCEY			Pauline FERRAND-PREVOT (CHA)	Alexis GOUGEARD (NOR)	Nicolas BONNET (RHO)	Aude BIANNIC (BRE)
2011	USSEL			Mathilde FAVRE (RHA)	Alexis GOUGEARD (NOR)	Johan LE BON (BRE)	Audrey CORDON (BRE)
2012	LA CHAPELLE CARO			Séverine ERAUD (PDL)	Maxime PIVETEAU (PDL)	Johan LE BON (BRE)	Pauline FERRAND-PREVOT (CHA)
2013	ALBI			Séverine ERAUD (PDL)	Elie GESBERT (BRE)	Yohann PAILLON (PCH)	Pauline FERRAND-PREVOT (CHA)
2014	SAINT-OMER			Margaux DUTOUR (AQU)	Corentin ERMENTAULT (PIC)	Bruno ARMIRAIL (IDF)	Pauline FERRAND-PREVOT (CHA)
2015	LES PIEUX			Juliette LABOUS (FRC)	Louis LOUVET (BOU)	Rémi CAVAGNA (AUV)	Annabelle DREVILLE (PIC)
2016	CIVAUX			Juliette LABOUS (FRC)	Clément DAVY (PDL)	Rémi CAVAGNA (AUV)	Séverine ERAUD (PDL)
2017	ST-AMAND-MONTROND			Marie LE NET (BRE)	Léo JUDAS (PDL)	Alexys BRUNEL (BFC)	Séverine ERAUD (PDL)
2018	POUGASTEL DAULAS			Jade WIEL (BFC)	Kévin VAUQUELIN (NORM)	Alexys BRUNEL (BFC)	Juliette LABOUS (BFC)
2019	BEAUVAIS			Léa CURINIER (AURA)	Hugo PAGE (CVDL)	Thibault GUERNALEC (AURA)	Maëlle GROSSETÊTE (AURA)
2020	GRAY			Mathilde DEMONTREUILLE (GEST)	Eddy LE HUITOUZE (BRET)	Thomas DELPHIS (AURA)	Juliette LABOUS (BFC)
2021	LORREZ-LE-BOCAGE-PRÉAUX			Églantine RAYER (NOR)	Romain GRÉGOIRE (BFC)	Kevin VAUQUELIN (NOR)	Cédrine KERBAOL (BRE)
2022	SAINT-MARTIN-DE-LANDELLES			Églantine RAYER (NOR)	Thibaut GRUEL (HDF)	Eddy LE HUITOUZE (BRE)	Célia LE MOUËL (BRE)
2023	PLÉDRAN			Léane TABU (CVDL)	Eliott BOULET (BRET)	Eddy LE HUITOUZE (BRET)	Églantine RAYER (NORM)
2024	ALTKIRCH	Zoé BIHAN (BRE)	Gabriel GENTER (GEST)	Célia GERY (AURA)	Paul SEIXAS (AURA)	Maxime DECOMBLE (RSUD)	Océane MAHÉ (GEST)



Direction Communication & Marketing - Service de presse FFC
01 81 88 09 39 - l.trouillet@ffc.fr - a.charpigny@ffc.fr

Direction des Evénements et de la Réglementation Sportive
01 81 88 09 35 - a.fourez@ffc.fr - a.cocetta@ffc.fr

ORGANISATION

ORGANISATION FFC



Président CN Route Haut Niveau
Gilles MAS

**Directeur des Événements
et de la Réglementation Sportive**
Nicolas ANDRÉ

**Responsable Épreuves
Cyclisme sur Route**
Alexandre FOUREZ

**Chargé de mission
Cyclisme sur Route**
Andreas COCETTA

Responsable Logistique FFC
Juliette BURTIN

Marketing Manager
Lise TROUILLET

Chargée de Communication / Presse
Audrey CHARPIGNY

Commissaire Général
Jean-Baptiste MAHU

Responsable Départ
Alexandre AMEIL

Régie Terrain
BR UNITS

Logistique
Thierry FABRE
Marc GILSON

OFFICIELS DE COURSE

Président du Jury
Damien BOIS

Arbitre 1
Guillaume VERGER

Arbitre 2
Stéphanie CATTOËN

Juge à l'arrivée
Céline RUTLER

Chronométrateur 1
Marie-Laure LEVITE

Chronométrateur 2 - CLM
Michaël BAUDO

Arbitre moto 1
Didier TIFFON

Arbitre moto 2
Claude GODIN

Secrétaire
Isabelle MOREUX

Arbitres adjoints
Angélique RIOU
Laurane SÉVOZ

Arbitre complémentaire
Stéphane LAVIGNAC

Infos Courses
Christelle REILLE

Régulateur
Rodolphe CRAMÈTE

Inspecteur Anti-Dopage
Claude DESCHASEAUX

Médecin 1
Dr Jean-Yves LEBERVET

**Médecin 2 (à partir de
jeudi)**
Dr Puggy DUMONT

Moto régulateur
Marc TILLY

Moto infos
Philippe BARAN
Denis HERMANS

Moto arbitre
Patrick BUSSON
Pascal GARIN

Moto presse
Gaetan PRIME

Speakers
Marion HERAULT-GARNIER
Damien MARTIN

Ardoisier
ArdoizTime

COMITÉ LOCAL D'ORGANISATION

LES VALS DU DAUPHINÉ

Président des Vals du Dauphiné
Bernard BADIN

Directrice Générale des Services
Adeline AMMI

**Directeur Général Adjoint
Développement Territorial**
Stéphan HERVÉ

LA TOUR DU PIN

Maire de La Tour du Pin
Claire DURAND

Directrice Générale des Services
Géraldine LAUT-DUTHEIL

Responsable Espaces Publics
Arnaud CHAUDIÈRE

COTNI

Président
Michel BAUP

**Administration, bénévoles et
coordination générale**
Anna Gaëlle COLY
Timothée TOUCHET

**Relations publiques, partenaires,
pavillon VIP, protocole**
Anna-Gaëlle COLY

**Organisation Cyclosportive
Défi des Vals**
Sport Comm - Andrea COSTA

Direction Technique
Cyrille CHAMPROND

**Relations clubs et comités
territoriaux FFC**
Christelle REILLE

Responsable signalétique
Jacky JOURDAN

Responsable zones équipes
Jean-Philippe CHARBONNIER

Responsable ligne de départ
Denis CERCLERAT

Responsable ligne d'arrivée
Yoann DUJARDIN

Sécurité parcours
David PREVOT

Coordinateurs motards civils
Eric JOLY

Coordination signaleurs
Philippe ANTOINE

Chaperons antidopage
Patrice FABRE

**Espace privilège et village
organisation**
Corinne JAMONAC
Olivier JAMONAC

MARQUAGES DES VÉHICULES

ÉCHELON COURSE

VOITURES



MOTOS



Seules les voitures et motos munies d'un
rond rouge sont autorisées à franchir
la ligne d'arrivée au dernier tour.
Tous les autres véhicules seront déviés
pour le CLM (à droite).

ÉCHELON HORS-COURSE

VOITURES



RADIO COURSE

FRÉQUENCE : 157.550 MHz

SIGNALÉTIQUE



CONTACTS FFC

ORGANISATION

Nicolas ANDRÉ
DIRECTEUR DES ÉVÉNEMENTS
ET DE LA RÉGLEMENTATION
SPORTIVE
✉ n.andre@ffc.fr
☎ 06 04 59 65 59

Alexandre FOUREZ
RESPONSABLE ÉPREUVES
CYCLISME SUR ROUTE
✉ a.fourez@ffc.fr
☎ 06 99 15 94 21

Andreas COCETTA
CHARGÉ DE MISSION
CYCLISME SUR ROUTE
✉ a.cocetta@ffc.fr
☎ 06 76 37 95 17

Lise TROUILLET
RESPONSABLE
MARKETING
✉ l.trouillet@ffc.fr
☎ 06 67 28 23 48

Audrey CHARPIGNY
CHARGÉE DE COMMUNICATION
ET RELATIONS PRESSE
✉ a.charpigny@ffc.fr
☎ 06 99 18 08 94

CONTACTS CLO

Michel BAUP

✉ m.baup@cotni.fr
☎ 06 03 44 87 12

Anna-Gaëlle COLY

✉ ag.coly@cotni.fr
☎ 07 81 21 15 65

Adeline AMMI

✉ adelineammi@valsdu-dauphine.fr
☎ 06 14 38 69 48

Stéphan HERVÉ

✉ stephan.herve@valsdu-dauphine.fr
☎ 06 71 47 42 97

LES PARTENAIRES

ORGANISATEURS



PARTENAIRES INSTITUTIONNELS



PARTENAIRES PRIVÉS



FOURNISSEURS OFFICIELS



PARTENAIRES MÉDIAS

