

26-29 JUIN 2025

# CHAMPIONNATS DE FRANCE

CYCLISME SUR ROUTE

VENDEE  
LES HERBIERS



## GUIDE DE ROUTE

# CHAMPIONNATS DE FRANCE DE CYCLISME SUR ROUTE 2025

## PROGRAMME SPORTIF



PADLET DES  
CHAMPIONNATS DE  
FRANCE CYCLISME SUR  
ROUTE 2025

## SOMMAIRE

### PROGRAMME SPORTIF 02

### FOCUS SUR LE DÉPARTEMENT PRÉSENTATION DU TERRITOIRE 04>07

### PLAN CONTRE LA MONTRE 08>09

### CLM INDIVIDUEL ÉLITE FEMMES 10

### CLM INDIVIDUEL ÉLITE HOMMES 11

### PLAN D'ARRIVÉE CLM 12

### PLANS COURSES EN LIGNE 14>15

### COURSES EN LIGNE ÉLITE AMATEUR(E)S FEMMES ET HOMMES 16>17

### COURSES EN LIGNE ÉLITE PROFESSIONNEL(LE)S FEMMES ET HOMMES 18>19

### PLAN D'ARRIVÉE COURSES EN LIGNE 20

### PLAN GLOBAL 21

### INFORMATIONS 22>24

### PALMARÈS 25

### PRÉSENTATION DES MAILLOTS 26>29

### ORGANISATION / MARQUAGE VÉHICULES 30

### CONTACTS FFC-CLO / CHIFFRES-CLÉS 31

### PARTENAIRES 32



#### JEUDI 26 JUIN 2025

DÉPART CLM	LES HERBIERS – Mairie des Herbiers, Rue du Tourniquet
ARRIVÉE CLM	LES HERBIERS – D160 – Sommet du Mont des Alouettes
CLM INDIVIDUEL ÉLITE FEMMES	1 <sup>er</sup> départ : <b>13h02</b> Départ de 1mn en 1mn pour 43 concurrentes, puis de 1mn 30 en 1mn 30 pour 27 concurrentes Distance <b>26,500 km</b> Arrivée de la dernière concurrente : <b>15h04</b> environ (Sur la base de 70 concurrentes : moyenne estimée à 40 km/heure)
avec 1 titre Amateure et 1 titre Professionnelle	
CLM INDIVIDUEL ÉLITE HOMMES	1 <sup>er</sup> départ : <b>15h10</b> Départ de 1mn en 1mn pour 41 concurrents, puis de 1mn 30 en 1mn 30 pour 40 concurrents Soit 28 minutes environ après la dernière Femme Distance <b>26,500 km</b> Arrivée du dernier concurrent : <b>17h23</b> environ (Sur la base de 80 concurrents : moyenne estimée à 45 km/heure)
avec 1 titre Amateur et 1 titre Professionnel	

#### VENDREDI 27 JUIN 2025

DÉPART FICTIF	LES HERBIERS – Mairie des Herbiers, Rue du Tourniquet Itinéraire fictif de 3,500 km (portion neutralisée)
DÉPART RÉEL	LES HERBIERS – D160 – Sommet du Mont des Alouettes
ARRIVÉE	LES HERBIERS – D160 – Sommet du Mont des Alouettes
COURSE EN LIGNE ÉLITE AMATEURES FEMMES	Départ fictif : <b>09h00</b> Distance : 6 tours de 16,500 Km soit : <b>99,000 km</b> (1320m D+) Arrivée : <b>11h57</b> environ (Moyenne estimée à 35 km/h)
COURSE EN LIGNE ÉLITE AMATEURS HOMMES	Départ fictif : <b>13h30</b> Distance : 10 tours de 16,500 km soit : <b>165,000 km</b> (2200m D+) Arrivée : <b>17h27</b> environ (Moyenne estimée à 43 km/h)

#### SAMEDI 28 JUIN 2025

DÉPART FICTIF	LES HERBIERS – Mairie des Herbiers, Rue du Tourniquet Itinéraire fictif de 3,500 km (portion neutralisée)
DÉPART RÉEL	LES HERBIERS – D160 – Sommet du Mont des Alouettes
ARRIVÉE	LES HERBIERS – D160 – Sommet du Mont des Alouettes
COURSE EN LIGNE ÉLITE PROFESSIONNELLES FEMMES	Départ fictif : <b>12h55</b> Distance : 7 tours de 16,500 km soit : <b>115,500 km</b> (1540m D+) Arrivée : <b>16h14</b> environ (Moyenne estimée à 36 km/h)

#### SAMEDI 28 JUIN 2025 - LA TRICOLORE - CYCLOSPORTIVE

LIEU DÉPART	LES HERBIERS – Mairie des Herbiers, Rue du Tourniquet
LIEU ARRIVÉE	LES HERBIERS – D160 – Sommet du Mont des Alouettes
CYCLOSPORTIVE	Départ de tous les concurrents (es) : <b>15h00</b> Distance <b>de 117,000 km</b> Arrivée des premiers concurrents (es) : <b>18h05</b> environ (moyenne à 38 km/h) Arrivée des derniers concurrents (es) : <b>20h05</b> environ (moyenne à 23 km/h) (Sur la base de 800 concurrents (es))

#### DIMANCHE 29 JUIN 2025 - RANDO FDJ UNITED & BOUCLE CIC

LIEU DÉPART	LES HERBIERS – Rue Nationale - Rue du 11 Novembre 1918
LIEU ARRIVÉE	LES HERBIERS – Rue Nationale - Rue du 11 Novembre 1918
RANDONNÉE	Départ de tous les concurrents (es) : <b>09h30</b> Distance : 1 tour de 16,500 km   2 tours de 16,500km soit : <b>33,00 km</b> Arrivée des derniers concurrents (es) : <b>11h00</b>

#### DIMANCHE 29 JUIN 2025


DÉPART FICTIF	LES HERBIERS – Mairie des Herbiers, Rue du Tourniquet Itinéraire fictif de 3,500 km (portion neutralisée)
DÉPART RÉEL	LES HERBIERS – D160 – Sommet du Mont des Alouettes
ARRIVÉE	LES HERBIERS – D160 – Sommet du Mont des Alouettes
COURSE EN LIGNE ÉLITE PROFESSIONNELS HOMMES	Départ fictif : <b>11h35</b> Distance : 14 tours de 16,500 km soit : <b>231,000 km</b> (3080m D+) Arrivée : <b>17h05</b> environ (Moyenne estimée à 43 km/h)

En fonction des impératifs TV et des moyennes horaires (avec conditions météorologiques), ce programme sportif peut légèrement évoluer au niveau des horaires de départ des épreuves en ligne et aussi en fonction du nombre de partants sur les contre-la-montre.





VENDÉE  
LE DÉPARTEMENT



**CYCLOSPORTIVE**  
**VENDÉE**  
LES HERBIERS  
MONT DES ALOUETTES  
**117 KM**  
SAMEDI 28 JUIN 2025 - 15H



26-29 JUIN 2025  
**CHAMPIONNATS  
DE FRANCE**  
CYCLISME SUR ROUTE  
WWW.FRANCEROUTE.FR  
**VENDÉE  
LES HERBIERS**





# FOCUS SUR LE DÉPARTEMENT



**VENDÉE**  
LE DÉPARTEMENT

## LA VENDÉE, UN DÉPARTEMENT ENTRE TERRE, MER ET HISTOIRE

Située sur la façade atlantique, la Vendée est un département de la région Pays de la Loire qui séduit par son patrimoine naturel, son histoire riche et son dynamisme économique et touristique. Avec un littoral exceptionnel, un bocage verdoyant et des traditions bien ancrées, la Vendée est une terre d'accueil et de découverte.

## UN TERRITOIRE AUX MULTIPLES VISAGES

La Vendée est l'un des départements les plus touristiques de France avec, chaque année, pas moins de 5 millions de visiteurs. Elle se distingue par la diversité de ses paysages. Avec ses 250 km de côte et ses 140 km de plages de sable fin, son littoral s'étire à perte de vue, idéal pour la baignade et les activités nautiques. Elle compte aussi des stations balnéaires incontournables, des Sables-d'Olonne à Saint-Jean-de-Monts en passant par Saint-Gilles-Croix-de-Vie et La Tranche-sur-Mer... Et c'est sans compter sur ses îles paradisiaques, l'Île de Noirmoutier et l'Île d'Yeu, deux joyaux aux charmes différents, entre marais salants, criques sauvages et villages pittoresques.

Au nord, le bocage vendéen révèle une terre d'histoire et de tradition avec ses paysages vallonnés, marqués par les Guerres de Vendée et de nombreux châteaux et abbayes.

Au sud, le Marais Poitevin et la « Venise Verte » vendéenne donnent à découvrir un labyrinthe de canaux et de villages pittoresques à parcourir en barque ou en vélo. Ou encore le massif forestier de Mervent-Vouvant au cœur de la Plaine qui permet la découverte d'un environnement atypique, riche d'une biodiversité séculaire et fragile à la fois.

## UN DYNAMISME ÉCONOMIQUE NATUREL

Le Département de la Vendée est un territoire dynamique avec un secteur agricole important faisant la part belle aux cultures, à l'élevage, au maraîchage ou encore aux produits de la mer. Son industrie est dynamique, notamment dans le nautisme (Bénéteau, Jeanneau), l'agroalimentaire (Sodebo, Fleury Michon) et les énergies renouvelables.

Enfin, son tissu économique est solide avec un fort taux d'emploi et de nombreuses entreprises innovantes à l'image de Lhyfe.



# FOCUS SUR LE DÉPARTEMENT

## UNE HISTOIRE RICHE ET UN PATRIMOINE VIVANT



Dans la lignée de son dynamisme économique, l'histoire vendéenne et son patrimoine vivant sont autant d'atouts qui attirent les touristes. Le Puy du Fou, site emblématique du département avec son parc à thème et ses spectacles grandioses, attire chaque année plus de 2 millions de visiteurs. La force de la Vendée repose aussi sur un panel d'activités large et diversifié.

Le patrimoine et la culture sont mis à l'honneur grâce à neuf propriétés départementales : le Château de Tiffauges, le Logis de la Chabotterie, la Cité des Oiseaux, l'Historial de la Vendée, le Haras de la Vendée, le Prieuré de Grammont, la Réserve des Huttes, l'Abbaye de Nieul-sur-l'Autise et l'Abbaye de Maillezais, un patrimoine ouvert au public afin de faire découvrir les récits et trésors patrimoniaux de la Vendée.

Par ailleurs, plus de 360 monuments, inscrits à l'inventaire des monuments historiques, sont accessibles et racontent les vies de célèbres personnages vendéens (Clemenceau, Charette, De Lattre).

## UNE TERRE DE GRANDS ÉVÉNEMENTS SPORTIFS

Les grands événements rythment la vie du territoire et lui donnent une identité forte et populaire. Impossible de passer à côté du Vendée Globe qui rassemble tous les quatre ans plusieurs centaines de milliers de visiteurs sur les pontons des Sables d'Olonne. Au travers de cet « Everest des mers » mais aussi par exemple des 5 Grands Départs du Tour de France qui ont été accueillis en Vendée, ce département démontre sa capacité naturelle à organiser de grands événements en y associant des valeurs essentielles : le courage, la résilience, le dépassement de soi, le respect, la solidarité ou encore le partage. Ces valeurs sont présentes dans tous les événements accompagnés par le Conseil départemental : de l'Open de Vendée, en passant par les Foulées du Gois, le Mondial Football Montaigu ou encore l'accueil des équipes de France de basket, de volley ou de handball au Vendéspace.

## LA VENDÉE, UNE TERRE DE VÉLO

La Vendée, dans le sillage du Tour France et des Championnats de France, est une véritable terre de vélo. Depuis 1972, elle a créée sur son territoire trois grandes épreuves françaises : le Tour de Vendée, le Chrono des Nations et le Circuit des plages vendéennes.





# FOCUS SUR LE DÉPARTEMENT

Aujourd'hui ce sont plus de 200 courses qui sont organisées chaque année sur le territoire et que le Département accompagne. En 2024, la Vendée est le premier département de France à organiser autant de compétitions avec 242 courses, dans toutes les disciplines et réparties sur son territoire.

Preuve de la réussite de cette politique sportive, la Vendée compte 38 clubs, pour 2 055 licenciés, dans 6 disciplines différentes. Il s'agit de l'un des sports les plus pratiqués en Vendée.

Ce sport est d'autant plus pratiqué que le cyclisme vendéen a trouvé son leader en l'équipe TotalEnergies, créée en 2000 avec la première équipe Bonjour, sous l'impulsion de Jean-René Bernaudeau, ancien coureur de haut niveau qui s'est illustré lui-aussi sur les routes du Tour de France.

Véritable pépinière de talents, cette équipe partage un lien fort avec la Vendée U, son équipe réserve, et l'ensemble de la filière de formation qui a révélé de nombreux coureurs professionnels et notamment Thomas Voeckler ou encore Mathieu Burgaudeau.

Cette filière de formation qui forme une véritable pyramide du vélo, fait partie des spécificités vendéennes qui lui ont permis d'accueillir pas moins de 5 Grands Départs du Tour de France et 5 Championnats de France de Cyclisme sur Route, avec des 6ème en cours de préparation aux Herbiers suivis des Championnats de France de l'Avenir en 2026, à Chantonay.



## LA VENDÉE, DESTINATION VÉLO PAR EXCELLENCE

Forte de ses 1850kms de pistes cyclables, la Vendée travaille pour accueillir des cyclistes non plus seulement sur la journée mais sur plusieurs jours. Hébergements spécialisés, aires d'accueil, boucles pré-préparées..., la Vendée investit pour accueillir des touristes de plus en plus nombreux pour faire découvrir la Vendée autrement en parcourant les nombreux circuits de découverte du territoire qui leur sont proposés.

En Vendée, partenaire touristique du Département, se charge désormais de proposer des boucles toutes plus attractives les unes que les autres pour faire découvrir le département en prenant son temps. La Vendée est aujourd'hui une des premières destinations du vélo tourisme en France, car près de 10% des séjours touristiques avec une activité vélo y sont effectués.

A côté de cela, la Vendée fait désormais partie des plus grands itinéraires nationaux : Vélidéale (V93), Vélodyssée, Vélo Francette, V95...

Elle offre aussi la possibilité de découvrir autrement sa large fenêtre ouverte sur l'océan atlantique, avec plus de 250 kms de pistes cyclables aménagées sur le littoral, 250 kms de pistes quasiment toutes en « sites propres ».

En été, plusieurs dizaines de milliers de cyclistes empruntent quotidiennement les sentiers cyclables du département et certaines sections du littoral reçoivent une fréquentation quotidienne de près de 3 000 vélos par jour.

Les paysages vallonnés du bocage offrent quant à eux, un cadre plus ombragé, propices à la pratique en famille et entre amis pour découvrir un paysage verdoyant et des hauts lieux du patrimoine vendéen. Les plus aguerris pourront même partir durant une semaine pour faire le Tour de la Vendée à vélo sur plus de 700 kms.

## UN PLAN VENDÉE VÉLO TRAVAIL POUR ACCOMPAGNER LA PRATIQUE DU VÉLO AU QUOTIDIEN

Du vélo loisir au vélo du quotidien, il n'y a qu'un pas que le Département a choisi de franchir. Il a ainsi présenté en 2022, son plan Vendée Vélo Travail avec pour objectif de développer les pistes cyclables entre les cœurs de villes et les zones économiques vendéennes.

Le Département de la Vendée a souhaité mettre en œuvre cette politique du vélo du quotidien autour de trois axes :

- Expérimenter la réalisation d'infrastructures cyclables sur les flux les plus importants
- Accompagner les collectivités par des subventions
- Réaliser une action phare sur l'axe La Roche-sur-Yon – Aizenay

Le Département de la Vendée, engagé depuis de nombreuses années dans la protection de l'environnement, a également présenté ce plan pour permettre aux Vendéens de réduire leur utilisation de la voiture et ainsi réduire les émissions de gaz à effet de serre au quotidien. En effet, plus de 100 000 vendéens travaillent à moins de 10 km de leur lieu d'habitation, c'est donc un véritable enjeu sociétal que de permettre un mode de déplacement alternatif et doux.

# PRÉSENTATION DU TERRITOIRE

## LES HERBIERS, UNE VILLE QUI RAYONNE EN VENDÉE

Bienvenue aux Herbiers, ville d'accueil des Championnats de France de cyclisme sur route 2025. Située en Vendée, cette commune dynamique est un véritable carrefour entre nature, patrimoine et esprit sportif.

Les Herbiers. Un nom qui s'impose en Vendée et bien au-delà, symbole d'un dynamisme hors du commun. Un territoire où développement économique et attractivité touristique vont de pair, porté par des entreprises performantes et par la proximité du Puy du Fou, véritable locomotive touristique reconnue dans le monde entier. Mais réduire Les Herbiers à ces seuls atouts serait bien trop réducteur, tant la ville brille par son cadre de vie, son patrimoine et son énergie culturelle et sportive.



## LES HERBIERS, UN TERRITOIRE D'EXCEPTION AU CŒUR DU BOCAGE VENDÉEN



Située au cœur du Bocage vendéen, la ville offre un décor naturel vallonné où se mêlent petites routes sinueuses, chemins bordés de haies et collines emblématiques comme le Mont des Alouettes. Autour des Herbiers, ce relief unique en fait un terrain de jeu idéal pour les amateurs de cyclisme et de grands espaces.

Entre nature préservée et panoramas saisissants, chaque coup de pédale révèle un paysage typique du haut-bocage, à la fois verdoyant et chargé d'histoire.

## UN DYNAMISME ÉCONOMIQUE ET ASSOCIATIF EXCEPTIONNEL

Au-delà de ses paysages, la vitalité économique des Herbiers se retrouve dans la vie associative et sportive, omniprésente sur le territoire. Les clubs et événements rythment le quotidien

et participent à l'effervescence locale. Ils offrent à chacun l'opportunité de s'investir et de partager une passion commune, qu'elle soit sportive, culturelle ou solidaire. Cette dynamique se retrouve aussi dans le centre-ville, où commerces, restaurants et cafés créent une atmosphère conviviale et accueillante, animée tout au long de l'année.

Avec ses 17 000 habitants, Les Herbiers rayonne bien au-delà de ses frontières. Véritable moteur économique, une vitalité incomparable anime le territoire.

## UN PATRIMOINE RICHE ET VIVANT

L'histoire n'est pas en reste. Le patrimoine des Herbiers témoigne des grandes heures du territoire avec des sites emblématiques tels que le Mont des Alouettes, le Domaine du Boistissandeau, le Château Bousseau, l'Étenduère ou encore le Donjon d'Ardelay. Autant de lieux qui rappellent la richesse historique de la région et son ancrage dans le temps. Flâner dans les rues permet ainsi de découvrir une architecture variée, reflet d'un passé toujours vivant.

Aux Herbiers, tout concourt à offrir un cadre de vie dynamique et chaleureux. Que ce soit pour un événement sportif d'envergure - comme les Championnats de France de cyclisme sur route - une découverte du patrimoine vendéen ou simplement pour profiter de l'atmosphère unique du Bocage, ce territoire sait séduire et accueillir comme nul autre.

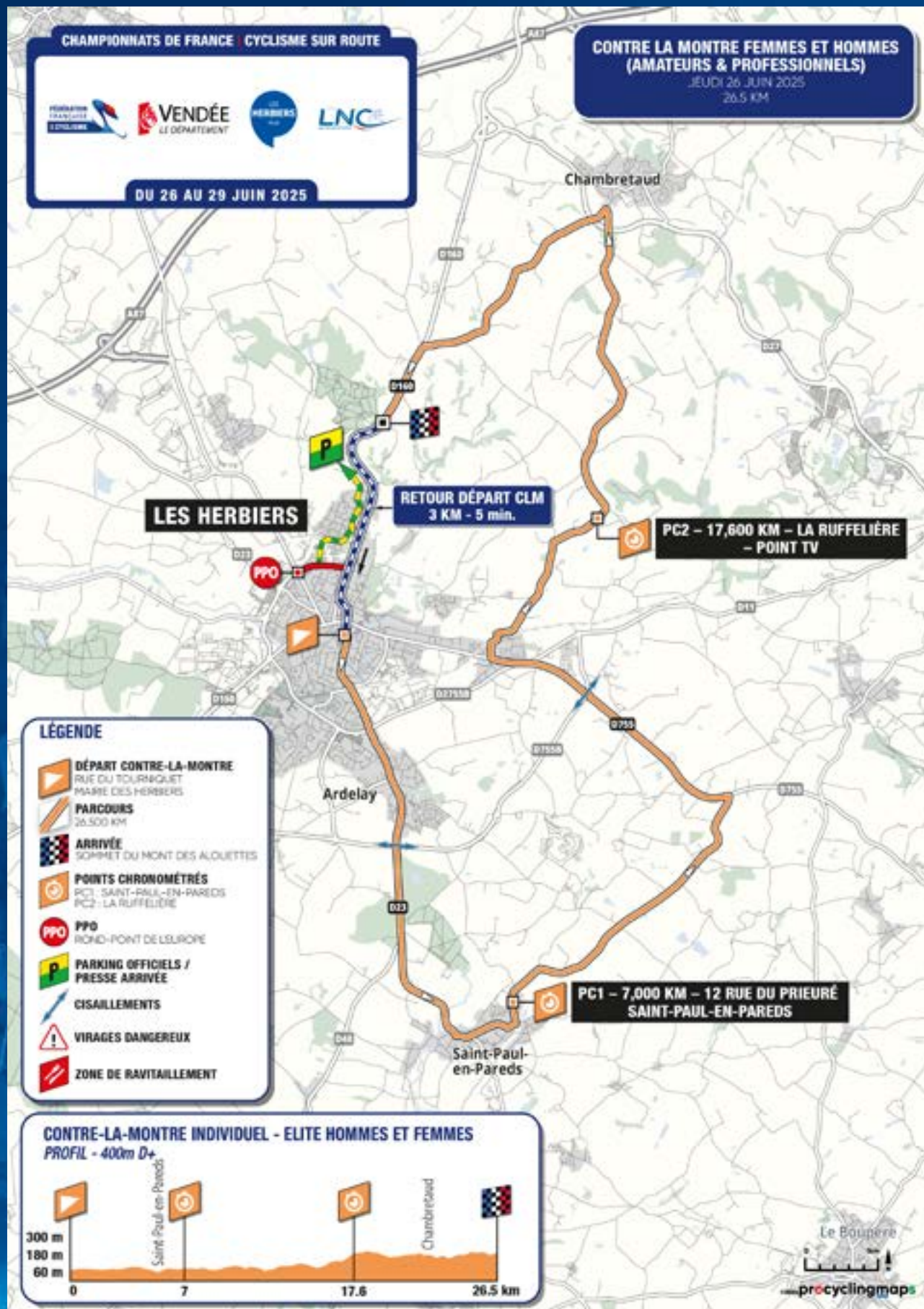
Bienvenue aux Herbiers, où authenticité et énergie se conjuguent au quotidien.





# PLAN CLM

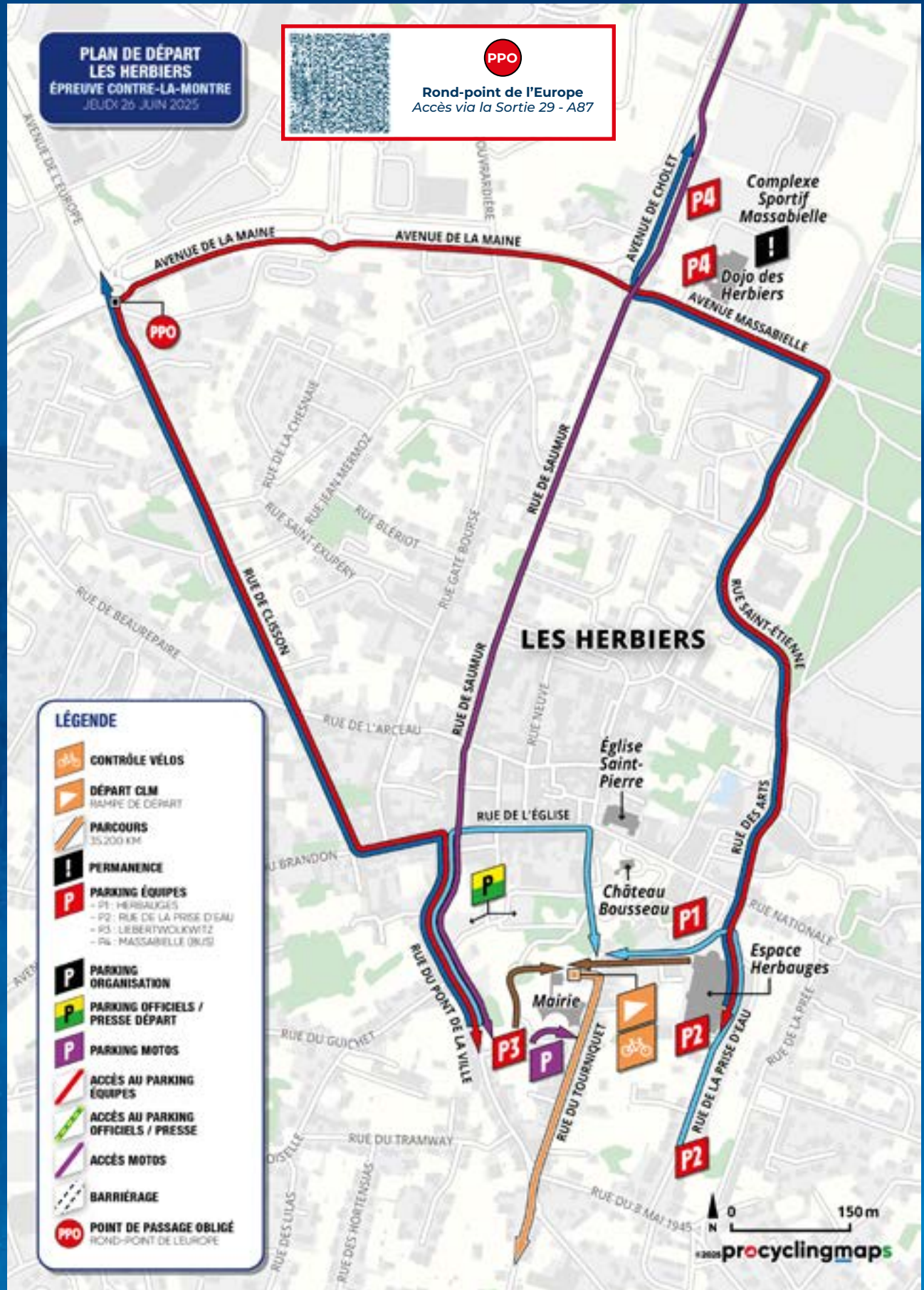
## JEUDI 26 JUIN





# PLAN DÉPART CLM

## JEUDI 26 JUIN



## ITINÉRAIRE

HORAIRE COURSE EN FONCTION  
DE LA MOYENNE HORAIREPREMIÈRE  
COUREUSEDERNIÈRE  
COUREUSE

KM	KM PARCOURUS	KM À PARCOURIR	COMMUNES	ITINÉRAIRE	DIRECTION	38	40	38	40
	0,00	26,50	LES HERBIERS	DÉPART CLM - LES HERBIERS – <i>Mairie des Herbiers, Rue du Tourniquet</i>		13:02	13:02	14:22	14:22
0,30	0,30	26,20	LES HERBIERS	Rue du 8 Mai 1945 / Rue Pont de la Ville Rond - Point - <i>Tout droit (passage à gauche)</i>	△↑	13:02	13:02	14:22	14:22
0,25	0,55	25,95	LES HERBIERS	Rue du Grand Fief   Rond - Point - <i>Tout droit (passage à droite)</i>	△↑	13:02	13:02	14:23	14:23
0,20	0,75	25,75	LES HERBIERS	Rue des Maronniers / Rue Pierre de Coubertin   Rond - Point - <i>Tout droit</i>	△↑	13:03	13:03	14:23	14:23
0,55	1,30	25,20	LES HERBIERS	Avenue de l'Aurore - Avenue Charles de Gaulle   Rond - Point - <i>Tout droit</i>	△↑	13:04	13:03	14:24	14:24
1,40	2,70	23,80	LES HERBIERS	Rue de l'Étang - Rue Auguste Blanchard   Rond - Point - <i>Tout droit</i>	△↑	13:06	13:06	14:26	14:26
0,30	3,00	23,50	LES HERBIERS	Gauche CS 755B / Droite   Rond - Point - <i>Tout droit</i>	△↑	13:06	13:06	14:27	14:27
2,85	5,85	20,65	SAINT-PAUL-EN-PAREDS	RD23 - Rue Yves Ramoz - <i>Tourner à gauche</i>	←	13:11	13:10	14:31	14:31
0,15	6,00	20,50	SAINT-PAUL-EN-PAREDS	Rue de l'Eglise - <i>Tourner à gauche</i>	←	13:11	13:11	14:31	14:31
0,70	6,70	19,80	SAINT-PAUL-EN-PAREDS	Rue du Prieuré - <i>Tourner à gauche</i>	←	13:12	13:12	14:33	14:32
0,30	7,00	19,50	SAINT-PAUL-EN-PAREDS	PC1 - 12 Rue du Prieuré Point de Chronométrage Intermédiaire		13:13	13:12	14:33	14:33
4,25	11,25	15,25	SAINT MARS LA REORTHE	D 755 - <i>Tourner à gauche</i>	←	13:19	13:18	14:40	14:39
2,35	13,60	12,90	LES HERBIERS	CD755B RD 11   Rond - Point - <i>Tout droit</i>	△↑	13:23	13:22	14:43	14:42
1,00	14,60	11,90	LES HERBIERS	Avenue de l'Aurore / Rue des Pommiers - <i>Tout droit</i>	↑	13:25	13:23	14:45	14:44
0,40	15,00	11,50	LES HERBIERS	Rue de la Roche Thémér / Rue Pidane - <i>Tourner à droite</i>	→	13:25	13:24	14:46	14:45
0,40	15,40	11,10	LES HERBIERS	Pont Rue Pidane - <i>Pont</i>	△	13:26	13:25	14:46	14:45
2,20	17,60	8,90	LES HERBIERS	PC2 - La Ruffelière Point de chronométrage intermédiaire TV		13:29	13:28	14:50	14:48
0,20	17,80	8,70	LES HERBIERS	Les Bas Enfreins - <i>Tout droit</i>	↑	13:30	13:28	14:50	14:49
1,70	19,50	7,00	LES HERBIERS	l'Ange Bergère - <i>Tout droit</i>	↑	13:32	13:31	14:53	14:51
2,60	22,10	4,40	CHANVERRIE	Tourner à gauche (virage en épiingle)	△←	13:36	13:35	14:57	14:55
2,20	24,30	2,20	LES HERBIERS	Le Chaffaud (transversal) - <i>Tout droit</i>	↑	13:40	13:38	15:00	14:58
1,10	25,40	1,10	LES HERBIERS	D160 La Petite Epinay - <i>Tourner à gauche</i>	←	13:42	13:40	15:02	15:00
0,90	26,30	0,20	LES HERBIERS	D160 <i>Dérivation à droite (début du barriérage) - Cf Précisions règlement Épreuve</i>		13:43	13:41	15:04	15:01
0,20	26,50	0,00	LES HERBIERS	ARRIVÉE CLM - D160 - SOMMET DU MONT DES ALOUETTES		13:43	13:41	15:04	15:02

La route D 160 sera ouverte à la circulation le lundi 23 juin et le mardi 24 juin et ne sera fermée à la circulation qu'à partir du mercredi 25 juin – 9h00.  
A cet effet, un créneau de reconnaissance spécifique au Contre-la-montre sera ouvert le **mercredi 25 juin de 14h00 à 16h00**.

D'une manière générale et pour des raisons de sécurité, nous demandons à l'ensemble des compétiteurs (à titre individuel ou en groupes) de respecter strictement le code de la route et de s'abstenir de toute reconnaissance du circuit pendant le déroulement des épreuves.

## PARTICIPATION

Coureuses cyclistes françaises de 19 ans dans l'année et plus, titulaires d'une licence de série « Élite » et « Open 1, Open 2, Open 3 ».

**Cf Détails - Règlement particulier des Championnats de France**

## DÉTAILS TECHNIQUES

**Distance totale à parcourir :** 26,500 km

**Chronométrage Intermédiaire :**

PC1 : 7,000 KM - Saint-Paul-en-Pareds - 12 rue du Prieuré  
PC2 : KM 17,600 – La Ruffelière

**Tirage au sort des équipes :**

Un tirage au sort sera effectué à l'issue de la date de clôture des engagements.

Départ de la 1<sup>ère</sup> concurrente : 13h02

Les concurrentes partiront de l' en l' pour 43 concurrentes, puis de l'30" en l'30" pour 27 concurrentes.





HORAIRE COURSE EN FONCTION  
DE LA MOYENNE HORAIREPREMIER  
COUREURDERNIER  
COUREUR

## ITINÉRAIRE

KM	KM PARCOURUS	KM À PARCOURIR	COMMUNES	ITINÉRAIRE	DIRECTION	42	45	42	45
	0,00	26,50	LES HERBIERS	DÉPART CLM - LES HERBIERS – Mairie des Herbières, Rue du Tourniquet		15:10	15:10	16:50	16:50
0,30	0,30	26,20	LES HERBIERS	Rue du 8 Mai 1945 / Rue Pont de la Ville Rond - Point - Tout droit (passage à gauche)	△ ↑	15:10	15:10	16:50	16:50
0,25	0,55	25,95	LES HERBIERS	Rue du Grand Fief   Rond - Point - Tout droit (passage à droite)	△ ↑	15:10	15:10	16:50	16:50
0,20	0,75	25,75	LES HERBIERS	Rue des Maronniers / Rue Pierre de Coubertin   Rond - Point - Tout droit	△ ↑	15:11	15:11	16:51	16:51
0,55	1,30	25,20	LES HERBIERS	Avenue de l'Aurore - Avenue Charles de Gaulle   Rond - Point - Tout droit	△ ↑	15:11	15:11	16:51	16:51
1,40	2,70	23,80	LES HERBIERS	Rue de l'Étang - Rue Auguste Blanchard   Rond - Point - Tout droit	△ ↑	15:13	15:13	16:53	16:53
0,30	3,00	23,50	LES HERBIERS	Gauche CS 755B / Droite   Rond - Point - Tout droit	△ ↑	15:14	15:14	16:54	16:54
2,85	5,85	20,65	SAINT-PAUL-EN-PAREDS	RD23 - Rue Yves Ramoz - Tourner à gauche	←	15:18	15:17	16:58	16:57
0,15	6,00	20,50	SAINT-PAUL-EN-PAREDS	Rue de l'Eglise - Tourner à gauche	←	15:18	15:18	16:58	16:58
0,70	6,70	19,80	SAINT-PAUL-EN-PAREDS	Rue du Prieuré - Tourner à gauche	←	15:19	15:18	16:59	16:58
0,30	7,00	19,50	SAINT-PAUL-EN-PAREDS	PC1 - 12 Rue du Prieuré Point de Chronométrage Intermédiaire		15:20	15:19	17:00	16:59
4,25	11,25	15,25	SAINT MARS LA REORTHE	D 755 - Tourner à gauche	←	15:26	15:25	17:06	17:05
2,35	13,60	12,90	LES HERBIERS	CD755B RD11   Rond - Point - Tout droit	△ ↑	15:29	15:28	17:09	17:08
1,00	14,60	11,90	LES HERBIERS	Avenue de l'Aurore / Rue des Pommiers - Tout droit	↑	15:30	15:29	17:10	17:09
0,40	15,00	11,50	LES HERBIERS	Rue de la Roche Thémér / Rue Pidane - Tourner à droite	→	15:31	15:30	17:11	17:10
0,40	15,40	11,10	LES HERBIERS	Pont Rue Pidane - Pont	△	15:32	15:30	17:12	17:10
2,20	17,60	8,90	LES HERBIERS	PC2 - La Ruffelière Point de chronométrage intermédiaire TV		15:35	15:33	17:15	17:13
0,20	17,80	8,70	LES HERBIERS	Les Bas Enfreins - Tout droit	↑	15:35	15:33	17:15	17:13
1,70	19,50	7,00	LES HERBIERS	l'Ange Bergère - Tout droit	↑	15:37	15:36	17:17	17:16
2,60	22,10	4,40	CHANVERRIE	Tourner à gauche (virage en épiingle)	△ ←	15:41	15:39	17:21	17:19
2,20	24,30	2,20	LES HERBIERS	Le Chaffaud (transversal) - Tout droit	↑	15:44	15:42	17:24	17:22
1,10	25,40	1,10	LES HERBIERS	D160 La Petite Epinay - Tourner à gauche	←	15:46	15:43	17:26	17:23
0,90	26,30	0,20	LES HERBIERS	D160 Dérivation à droite (début du barriérage) - Cf Précisions règlement Épreuve		15:47	15:45	17:27	17:25
0,20	26,50	0,00	LES HERBIERS	ARRIVÉE CLM - D160 - SOMMET DU MONT DES ALOUETTES		15:47	15:45	17:27	17:25

La route D 160 sera ouverte à la circulation le lundi 23 juin et le mardi 24 juin et ne sera fermée à la circulation qu'à partir du mercredi 25 juin – 9h00.

A cet effet, un créneau de reconnaissance spécifique au Contre-la-montre sera ouvert le **mercredi 25 juin de 14h00 à 16h00**.

D'une manière générale et pour des raisons de sécurité, nous demandons à l'ensemble des compétiteurs (à titre individuel ou en groupes) de respecter strictement le code de la route et de s'abstenir de toute reconnaissance du circuit pendant le déroulement des épreuves.

## PARTICIPATION

Coueurs français de 19 ans dans l'année et plus, titulaires d'une licence de série « Élite Professionnels », « Élite ».

Cf Détails - Règlement particulier  
des Championnats de France

Le fait d'être qualifiés ne saurait dispenser les intéressés des formalités réglementaires d'engagement, par l'intermédiaire de leur Comité Régional, de leur club ou de leur équipe professionnelle.

Départ du 1<sup>er</sup> concurrent : 15h10 (estimation)

Les concurrents partiront de 1' en 1' pour 41 concurrents, puis de 1'30" en 1'30" pour 40 concurrents.

Distance totale à parcourir : 26.500 km

## Chronométrages Intermédiaires :

PC1 : 7,000 KM - Saint-Paul-en-Pareds - 12 rue du Prieuré

PC2 : KM 17,600 - La Ruffelière



# PLAN D'ARRIVÉE CLM

## JEUDI 26 JUIN

JEUDI 26 JUIN



CHAMPIONNATS DE FRANCE DE CYCLISME SUR ROUTE 2025



# VENDÉE - LES HERBIERS

**DIMANCHE 29 JUIN**

## ENEZ PARTICIPER À LA RANDO FDJ UNITED

sur le circuit des Championnats de France  
sur route avant les pros

🕒 Départ à **9h30** 📍 Les Herbiers

🔄 1 tour - **A** Boucle de **16,5 km**

🔄 2 tours - **A** Boucle de **33 km**

Challenge du Mont des Alouettes :  
**2,2 km à 4,7%** de moyenne

**Inscription gratuite mais obligatoire**  
Enfants acceptés dès 12 ans

**Casque obligatoire.** Tous vélos autorisés (dont VAE)

Renseignements et inscriptions  
sur **sportsnconnect.com**





# PLAN COURSES EN LIGNE





# PLAN DÉPART COURSES EN LIGNE



### ITINÉRAIRE

HORAIRE COURSE EN FONCTION  
DE LA MOYENNE HORAIRE (KM/H)

KM	KM PARCOURUS	KM À PARCOURIR	COMMUNES	ITINÉRAIRE	DIRECTION	33	34	35	36	37
	0,00	99,00	LES HERBIERS	DÉPART FICTIF – Rue du tourniquet (vers départ réel au Mont des Alouettes) 3,500 km d'itinéraire fictif		9:00	9:00	9:00	9:00	9:00
	0,00	99,00	LES HERBIERS	Rue du Tourniquet - Grande rue Saint Blaise - ENTRÉE CIRCUIT (à gauche)		9:00	9:00	9:00	9:00	9:00
	0,00	99,00	LES HERBIERS	DÉPART RÉEL - D160 – Sommet du Mont des Alouettes		9:07	9:07	9:07	9:07	9:07
1,20	1,20	97,80	LES HERBIERS	D160 La Petite Epinay - Tourner à droite	→	9:09	9:09	9:09	9:09	9:08
0,40	1,60	97,40	LES HERBIERS	Le Chafaud (entrée coupe circuit transversal) - Tourner légèrement à gauche	←	9:09	9:09	9:09	9:09	9:09
2,85	4,45	94,55	LES HERBIERS	Rue du Calvaire - Tourner à droite	→	9:15	9:14	9:14	9:14	9:14
3,65	8,10	90,90	LES HERBIERS	Chemin de Remembrement - (sortie coupe circuit transversal) - Tout droit	↑	9:21	9:21	9:20	9:20	9:20
3,10	11,20	87,80	LES HERBIERS	Pont Rue Pidane - <b>DANGER - Pont</b> - Tourner à gauche	↙	9:27	9:26	9:26	9:25	9:25
0,40	11,60	87,40	LES HERBIERS	Rue Pidane / Rue de la Roche Themer - Tourner à droite	→	9:28	9:27	9:26	9:26	9:25
0,10	11,70	87,30	LES HERBIERS	ZONE VERTE 1 - Lieu : D755 - KM 11,700 au KM 11,800		9:28	9:27	9:27	9:26	9:25
0,10	11,80	87,20	LES HERBIERS	ZONE DE RAVITAILLEMENT 1 - 11,800 - 12,200 KM		9:28	9:27	9:27	9:26	9:26
0,60	12,40	86,60	LES HERBIERS	Rue des Tonnelliers - Rue de la Distillerie Rond Point - Tout droit (passage des 2 côtés)	↗	9:29	9:28	9:28	9:27	9:27
0,60	13,00	86,00	LES HERBIERS	Rue 11 Novembre 1918 - Place du Petit Bourg - Tout droit	↑	9:30	9:29	9:29	9:28	9:28
0,30	13,30	85,70	LES HERBIERS	Rue de la Prise D'Eau / Rue des Arts - <b>Cisaillage réservé équipes</b>	↑	9:31	9:30	9:29	9:29	9:28
0,20	13,50	85,50	LES HERBIERS	Rue du Tourniquet - Grande rue Saint Blaise - ENTREE CIRCUIT (à gauche)	↑	9:31	9:30	9:30	9:29	9:28
0,20	13,70	85,30	LES HERBIERS	Rue de l'Eglise / Grande Rue - Tourner à droite	→	9:31	9:31	9:30	9:29	9:29
0,65	14,35	84,65	LES HERBIERS	D160 Avenue de la Maine - Avenue Massabielle Rond Point (passage par la droite) - Tout droit	↗	9:33	9:32	9:31	9:30	9:30
0,05	14,40	84,60	LES HERBIERS	ZONE DE RAVITAILLEMENT 2 - 14,400 - 14,800 KM 100 m de Zone verte 300 m après la zone de ravitaillement		9:33	9:32	9:31	9:31	9:30
0,55	14,95	84,05	LES HERBIERS	D160 Rue des Hêtres - Rue de la Sablière - Rond Point - Tout droit (passage des 2 côtés)	↗	9:34	9:33	9:32	9:31	9:31
0,15	15,10	83,90	LES HERBIERS	ZONE VERTE 2 - Lieu : D1600 - KM 15,100 au KM 15,200		9:34	9:33	9:32	9:32	9:31
0,90	16,00	83,00	LES HERBIERS	D160 Bellevue - <b>Dérivation à Gauche - cf Précisions règlement Epreuve</b>	↑	9:36	9:35	9:34	9:33	9:32
0,50	16,50	82,50	LES HERBIERS	DÉBUT du 2 <sup>ème</sup> tour - D160 – Sommet du Mont des Alouettes		9:37	9:36	9:35	9:34	9:33
16,50	33,00	66,00	LES HERBIERS	DÉBUT du 3 <sup>ème</sup> tour - D160 – Sommet du Mont des Alouettes		10:07	10:05	10:03	10:02	10:00
16,50	49,50	49,50	LES HERBIERS	DÉBUT du 4 <sup>ème</sup> tour - D160 – Sommet du Mont des Alouettes		10:37	10:34	10:31	10:29	10:27
16,50	66,00	33,00	LES HERBIERS	DÉBUT du 5 <sup>ème</sup> tour - D160 – Sommet du Mont des Alouettes		11:07	11:03	11:00	10:57	10:54
16,50	82,50	16,50	LES HERBIERS	DÉBUT du 6 <sup>ème</sup> tour - D160 – Sommet du Mont des Alouettes		11:37	11:32	11:28	11:24	11:20
16,50	99,00	0,00	LES HERBIERS	ARRIVÉE - D160 – Sommet du Mont des Alouettes		12:07	12:01	11:56	11:52	11:47

La route D 160 sera ouverte à la circulation le lundi 23 juin et le mardi 24 juin et ne sera fermée à la circulation qu'à partir du mercredi 25 juin. A cet effet, un créneau de reconnaissance spécifique aux courses en ligne sera ouvert le **mercredi 25 juin de 16h00 à 18h00**.

Le sens interdit de la rue de l'Eglise (KM 13.500 à 13.700 du circuit) sera **inversé uniquement sur les horaires de fermeture du circuit**. Un itinéraire bis pour les reconnaissances sera mis en place par l'organisation et les cyclistes et/ou véhicules devront emprunter cet itinéraire bis et ne pourront en aucun cas emprunter la rue de l'Eglise sous peine de sanctions.

D'une manière générale et pour des raisons de sécurité, nous demandons à l'ensemble des compétiteurs (à titre individuel ou en groupes) de respecter strictement le code de la route





HORAIRE COURSE EN FONCTION  
DE LA MOYENNE HORAIRE (KM/H)

### ITINÉRAIRE

KM	KM PARCOURS	KM À PARCOURIR	COMMUNES	ITINÉRAIRE	DIRECTION	41	42	43	44	45
	0,00	165,00	LES HERBIERS	DÉPART FICTIF – Rue du tourniquet (vers départ réel au Mont des Alouettes) 3,500 km d'itinéraire fictif		13:30	13:30	13:30	13:30	13:30
	0,00	165,00	LES HERBIERS	Rue du Tourniquet - Grande rue Saint Blaise - ENTRÉE CIRCUIT (à gauche)		13:30	13:30	13:30	13:30	13:30
	0,00	165,00	LES HERBIERS	DÉPART RÉEL - D160 – Sommet du Mont des Alouettes		13:37	13:37	13:37	13:37	13:37
1,20	1,20	163,80	LES HERBIERS	D160 La Petite Epinay - Tourner à droite	→	13:38	13:38	13:38	13:38	13:38
0,40	1,60	163,40	LES HERBIERS	Le Chafaud (entrée coupe circuit transversal) - Tourner légèrement à gauche	←	13:39	13:39	13:39	13:39	13:39
2,85	4,45	160,55	LES HERBIERS	Rue du Calvaire - Tourner à droite	→	13:43	13:43	13:43	13:43	13:42
3,65	8,10	156,90	LES HERBIERS	Chemin de Remembrement (sortie coupe circuit transversal) - Tout droit	↑	13:48	13:48	13:48	13:48	13:47
3,10	11,20	153,80	LES HERBIERS	Pont Rue Pidanne - DANGER - Pont - Tourner à gauche	↙	13:53	13:53	13:52	13:52	13:51
0,40	11,60	153,40	LES HERBIERS	Rue Pidane / Rue de la Roche Themer - Tourner à droite	→	13:53	13:53	13:53	13:52	13:52
0,10	11,70	153,30	LES HERBIERS	ZONE VERTE 1 - Lieu : D755 - KM 11,700 au KM 11,800		13:54	13:53	13:53	13:52	13:52
0,10	11,80	153,20	LES HERBIERS	ZONE DE RAVITAILLEMENT 1 - 11,800 - 12,200 KM		13:54	13:53	13:53	13:53	13:52
0,60	12,40	152,60	LES HERBIERS	Rue des Tonneliers - Rue de la Distillerie Rond Point - Tout Droit (passage des 2 cotés)	↗	13:55	13:54	13:54	13:53	13:53
0,60	13,00	152,00	LES HERBIERS	Rue 11 Novembre 1918 - Place du Petit Bourg - Tout droit	↑	13:56	13:55	13:55	13:54	13:54
0,30	13,30	151,70	LES HERBIERS	Rue de la Prise D'Eau / Rue des Arts - Cisaillement réservé équipes	↑	13:56	13:56	13:55	13:55	13:54
0,20	13,50	151,50	LES HERBIERS	Rue du Tourniquet - Grande rue Saint Blaise - ENTRÉE CIRCUIT (à gauche)	↑	13:56	13:56	13:55	13:55	13:55
0,20	13,70	151,30	LES HERBIERS	Rue de l'Eglise / Grande Rue - Tourner à droite	→	13:57	13:56	13:56	13:55	13:55
0,65	14,35	150,65	LES HERBIERS	D160 Avenue de la Maine - Avenue Massabielle Rond Point (passage par la droite) - Tout droit	↗	13:58	13:57	13:57	13:56	13:56
0,05	14,40	150,60	LES HERBIERS	ZONE DE RAVITAILLEMENT 2 - 14,400 - 14,800 KM 100 m de Zone verte 300 m après la zone de ravitaillement		13:58	13:57	13:57	13:56	13:56
0,55	14,95	150,05	LES HERBIERS	D160 Rue des Hêtres - Rue de la Sablière - Rond Point - Tout droit (passage des 2 côtés)	↗	13:58	13:58	13:57	13:57	13:56
0,15	15,10	149,90	LES HERBIERS	ZONE VERTE 2 - Lieu : D1600 - KM 15,100 au KM 15,200		13:59	13:58	13:58	13:57	13:57
0,90	16,00	149,00	LES HERBIERS	D160 Bellevue Dérivation à Gauche - cf Précisions règlement Epreuve	↑	14:00	13:59	13:59	13:58	13:58
0,50	16,50	148,50	LES HERBIERS	DÉBUT du 2 <sup>ème</sup> tour - D160 – Sommet du Mont des Alouettes		14:01	14:00	14:00	13:59	13:59
16,50	33,00	132,00	LES HERBIERS	DÉBUT du 3 <sup>ème</sup> tour - D160 – Sommet du Mont des Alouettes		14:25	14:24	14:23	14:22	14:21
16,50	49,50	115,50	LES HERBIERS	DÉBUT du 4 <sup>ème</sup> tour - D160 – Sommet du Mont des Alouettes		14:49	14:47	14:46	14:44	14:43
16,50	66,00	99,00	LES HERBIERS	DÉBUT du 5 <sup>ème</sup> tour - D160 – Sommet du Mont des Alouettes		15:13	15:11	15:09	15:07	15:05
16,50	82,50	82,50	LES HERBIERS	DÉBUT du 6 <sup>ème</sup> tour - D160 – Sommet du Mont des Alouettes		15:37	15:34	15:32	15:29	15:27
16,50	99,00	66,00	LES HERBIERS	DÉBUT du 7 <sup>ème</sup> tour - D160 – Sommet du Mont des Alouettes		16:01	15:58	15:55	15:52	15:49
16,50	115,50	49,50	LES HERBIERS	DÉBUT du 8 <sup>ème</sup> tour - D160 – Sommet du Mont des Alouettes		16:26	16:22	16:18	16:14	16:11
16,50	132,00	33,00	LES HERBIERS	DÉBUT du 9 <sup>ème</sup> tour - D160 – Sommet du Mont des Alouettes		16:50	16:45	16:41	16:37	16:33
16,50	148,50	16,50	LES HERBIERS	DÉBUT du 10 <sup>ème</sup> tour - D160 – Sommet du Mont des Alouettes		17:14	17:09	17:04	16:59	16:55
16,50	165,00	0,00	LES HERBIERS	ARRIVÉE - D160 – Sommet du Mont des Alouettes		17:38	17:32	17:27	17:22	17:17

La route D 160 sera ouverte à la circulation le lundi 23 juin et le mardi 24 juin et ne sera fermée à la circulation qu'à partir du mercredi 25 juin. A cet effet, un créneau de reconnaissance spécifique aux courses en ligne sera ouvert le **mercredi 25 juin de 16h00 à 18h00**.

Le sens interdit de la rue de l'Eglise (KM 13.500 à 13.700 du circuit) sera **inversé uniquement sur les horaires de fermeture du circuit**. Un itinéraire bis pour les reconnaissances sera mis en place par l'organisation et les cyclistes et/ou véhicules devront emprunter cet itinéraire bis et ne pourront en aucun cas emprunter la rue de l'Eglise sous peine de sanctions.

D'une manière générale et pour des raisons de sécurité, nous demandons à l'ensemble des compétiteurs (à titre individuel ou en groupes) de respecter strictement le code de la route



## ITINÉRAIRE

HORAIRE COURSE EN FONCTION  
DE LA MOYENNE HORAIRE (KM/H)

KM	KM PARCOURS	KM A PARCOURIR	COMMUNES	ITINÉRAIRE	DIRECTION	34	35	36	37	38
	0,00	115,50	LES HERBIERS	DÉPART FICTIF – Rue du tourniquet (vers départ réel au Mont des Alouettes) 3,500 km d'itinéraire fictif		12:55	12:55	12:55	12:55	12:55
	0,00	115,50	LES HERBIERS	Rue du Tourniquet - Grande rue Saint Blaise - ENTRÉE CIRCUIT (à gauche)		12:55	12:55	12:55	12:55	12:55
	0,00	115,50	LES HERBIERS	DÉPART RÉEL - D160 – Sommet du Mont des Alouettes		13:02	13:02	13:02	13:02	13:02
1,20	1,20	114,30	LES HERBIERS	D160 La Petite Epinay - Tourner à droite	→	13:04	13:04	13:04	13:03	13:03
0,40	1,60	113,90	LES HERBIERS	Le Chafaud (entrée coupe circuit transversal) - Tourner légèrement à gauche	←	13:04	13:04	13:04	13:04	13:04
2,85	4,45	111,05	LES HERBIERS	Rue du Calvaire - Tourner à droite	→	13:09	13:09	13:09	13:09	13:09
3,65	8,10	107,40	LES HERBIERS	Chemin de Remembrement (sortie coupe circuit transversal) - Tout droit	↑	13:16	13:15	13:15	13:15	13:14
3,10	11,20	104,30	LES HERBIERS	Pont Rue Pidane - DANGER - Pont - Tourner à gauche	↖	13:21	13:21	13:20	13:20	13:19
0,40	11,60	103,90	LES HERBIERS	Rue Pidane / Rue de la Roche Themer - Tourner à droite	→	13:22	13:21	13:21	13:20	13:20
0,10	11,70	103,80	LES HERBIERS	ZONE VERTE 1 - Lieu : D755 - KM 11,700 au KM 11,800		13:22	13:22	13:21	13:20	13:20
0,10	11,80	103,70	LES HERBIERS	ZONE DE RAVITAILLEMENT 1 - 11,800 - 12,200 KM		13:22	13:22	13:21	13:21	13:20
0,60	12,40	103,10	LES HERBIERS	Rue des Tonneliers - Rue de la Distillerie Rond Point - Tout droit (passage des 2 côtés)	↗	13:23	13:23	13:22	13:22	13:21
0,60	13,00	102,50	LES HERBIERS	Rue 11 Novembre 1918 - Place du Petit Bourg - Tout droit	↑	13:24	13:24	13:23	13:23	13:22
0,30	13,30	102,20	LES HERBIERS	Rue de la Prise D'Eau / Rue des Arts - Cisaillement réservé équipes	↑	13:25	13:24	13:24	13:23	13:23
0,20	13,50	102,00	LES HERBIERS	Rue du Tourniquet - Grande rue Saint Blaise - ENTRÉE CIRCUIT (à gauche)	↑	13:25	13:25	13:24	13:23	13:23
0,20	13,70	101,80	LES HERBIERS	Rue de l'Eglise / Grande Rue - Tourner à droite	→	13:26	13:25	13:24	13:24	13:23
0,65	14,35	101,15	LES HERBIERS	D160 Avenue de la Maine - Avenue Massabielle Rond Point (passage par la droite) - Tout droit	↗	13:27	13:26	13:25	13:25	13:24
0,05	14,40	101,10	LES HERBIERS	ZONE DE RAVITAILLEMENT 2 - 14,400 - 14,800 KM 100m de Zone verte 300m après la zone de ravitaillement		13:27	13:26	13:26	13:25	13:24
0,55	14,95	100,55	LES HERBIERS	D160 Rue des Hêtres - Rue de la Sablière - Rond Point - Tout droit (passage des 2 côtés)	↗	13:28	13:27	13:26	13:26	13:25
0,15	15,10	100,40	LES HERBIERS	ZONE VERTE 2 - Lieu : D1600 - KM 15,100 au KM 15,200		13:28	13:27	13:27	13:26	13:25
0,90	16,00	99,50	LES HERBIERS	D160 Bellevue - Dérivation à Gauche - cf Précisions règlement Epreuve	↑	13:30	13:29	13:28	13:27	13:27
0,50	16,50	99,00	LES HERBIERS	DÉBUT du 2 <sup>ème</sup> tour - D160 – Sommet du Mont des Alouettes		13:31	13:30	13:29	13:28	13:28
16,50	33,00	82,50	LES HERBIERS	DÉBUT du 3 <sup>ème</sup> tour - D160 – Sommet du Mont des Alouettes		14:00	13:58	13:57	13:55	13:54
16,50	49,50	66,00	LES HERBIERS	DÉBUT du 4 <sup>ème</sup> tour - D160 – Sommet du Mont des Alouettes		14:29	14:26	14:24	14:22	14:20
16,50	66,00	49,50	LES HERBIERS	DÉBUT du 5 <sup>ème</sup> tour - D160 – Sommet du Mont des Alouettes		14:58	14:55	14:52	14:49	14:46
16,50	82,50	33,00	LES HERBIERS	DÉBUT du 6 <sup>ème</sup> tour - D160 – Sommet du Mont des Alouettes		15:27	15:23	15:19	15:15	15:12
16,50	99,00	16,50	LES HERBIERS	DÉBUT du 7 <sup>ème</sup> tour - D160 – Sommet du Mont des Alouettes		15:56	15:51	15:47	15:42	15:38
16,50	115,50	0,00	LES HERBIERS	ARRIVÉE - D160 – Sommet du Mont des Alouettes		16:25	16:20	16:14	16:09	16:04

La route D 160 sera ouverte à la circulation le lundi 23 juin et le mardi 24 juin et ne sera fermée à la circulation qu'à partir du mercredi 25 juin. A cet effet, un créneau de reconnaissance spécifique aux courses en ligne sera ouvert le **mercredi 25 juin de 16h00 à 18h00**.

Le sens interdit de la rue de l'Eglise (KM 13.500 à 13.700 du circuit) sera **inversé uniquement sur les horaires de fermeture du circuit**. Un itinéraire bis pour les reconnaissances sera mis en place par l'organisation et les cyclistes et/ou véhicules devront emprunter cet itinéraire bis et ne pourront en aucun cas emprunter la rue de l'Eglise sous peine de sanctions.





## ITINÉRAIRE

HORAIRE COURSE EN FONCTION  
DE LA MOYENNE HORAIRE (KM/H)

KM	KM PARCOURUS	KM À PARCOURIR	COMMUNES	ITINÉRAIRE	DIRECTION	41	42	43	44	45
	0,00	231,00	LES HERBIERS	DÉPART FICTIF – Rue du tourniquet (vers départ réel au Mont des Alouettes) 3,500 km d'itinéraire fictif		11:35	11:35	11:35	11:35	11:35
	0,00	231,00	LES HERBIERS	Rue du Tourniquet - Grande rue Saint Blaise - ENTRÉE CIRCUIT (à gauche)		11:35	11:35	11:35	11:35	11:35
	0,00	231,00	LES HERBIERS	DÉPART RÉEL - D160 – Sommet du Mont des Alouettes		11:42	11:42	11:42	11:42	11:42
1,20	1,20	229,80	LES HERBIERS	D160 La Petite Epinay - Tourner à droite	→	11:43	11:43	11:43	11:43	11:43
0,40	1,60	229,40	LES HERBIERS	Le Chafaud (entrée coupe circuit transversal) - Tourner légèrement à gauche	←	11:44	11:44	11:44	11:44	11:44
2,85	4,45	226,55	LES HERBIERS	Rue du Calvaire - Tourner à droite	→	11:48	11:48	11:48	11:48	11:47
3,65	8,10	222,90	LES HERBIERS	Chemin de Remembrement (sortie coupe circuit transversal) - Tout droit	↑	11:53	11:53	11:53	11:53	11:52
3,10	11,20	219,80	LES HERBIERS	Pont Rue Pidanne - DANGER - Pont - Tourner à gauche	↖	11:58	11:58	11:57	11:57	11:56
0,40	11,60	219,40	LES HERBIERS	Rue Pidane / Rue de la Roche Themer - Tourner à droite	→	11:58	11:58	11:58	11:57	11:57
0,10	11,70	219,30	LES HERBIERS	ZONE VERTE 1 - Lieu : D755 - KM 11,700 au KM 11,800		11:59	11:58	11:58	11:57	11:57
0,10	11,80	219,20	LES HERBIERS	ZONE DE RAVITAILLEMENT 1 - 11,800 - 12,200 KM		11:59	11:58	11:58	11:58	11:57
0,60	12,40	218,60	LES HERBIERS	Rue des Tonnelliers - Rue de la Distillerie Rond Point - Tout droit (passage des 2 cotés)	↗	12:00	11:59	11:59	11:58	11:58
0,60	13,00	218,00	LES HERBIERS	Rue 11 Novembre 1918 - Place du Petit Bourg - Tout droit	↑	12:01	12:00	12:00	11:59	11:59
0,30	13,30	217,70	LES HERBIERS	Rue de la Prise D'Eau / Rue des Arts - Cisaillage réservé équipes	↑	12:01	12:01	12:00	12:00	11:59
0,20	13,50	217,50	LES HERBIERS	Rue du Tourniquet - Grande rue Saint Blaise - ENTRÉE CIRCUIT (à gauche)	↑	12:01	12:01	12:00	12:00	12:00
0,20	13,70	217,30	LES HERBIERS	Rue de l'Eglise / Grande Rue - Tourner à droite	→	12:02	12:01	12:01	12:00	12:00
0,65	14,35	216,65	LES HERBIERS	D160 Avenue de la Maine - Avenue Massabielle Rond Point (passage par la droite) - Tout droit	↗	12:03	12:02	12:02	12:01	12:01
0,05	14,40	216,60	LES HERBIERS	ZONE DE RAVITAILLEMENT 2 - 14,400 - 14,800 KM 100 m de Zone verte 300 m après la zone de ravitaillement		12:03	12:02	12:02	12:01	12:01
0,55	14,95	216,05	LES HERBIERS	D160 Rue des Hêtres - Rue de la Sablière - Rond Point - Tout droit (passage des 2 cotés)	↗	12:03	12:03	12:02	12:02	12:01
0,15	15,10	215,90	LES HERBIERS	ZONE VERTE 2 - Lieu : D1600 - KM 15,100 au KM 15,200		12:04	12:03	12:03	12:02	12:02
0,90	16,00	215,00	LES HERBIERS	D160 Bellevue - Déviation à Gauche - cf Précisions règlement Epreuve	↑	12:05	12:04	12:04	12:03	12:03
0,50	16,50	214,50	LES HERBIERS	DÉBUT du 2 <sup>ème</sup> tour - D160 – Sommet du Mont des Alouettes		12:06	12:05	12:05	12:04	12:04
16,50	33,00	198,00	LES HERBIERS	DÉBUT du 3 <sup>ème</sup> tour - D160 – Sommet du Mont des Alouettes		12:30	12:29	12:28	12:27	12:26
16,50	49,50	181,50	LES HERBIERS	DÉBUT du 4 <sup>ème</sup> tour - D160 – Sommet du Mont des Alouettes		12:54	12:52	12:51	12:49	12:48
16,50	66,00	165,00	LES HERBIERS	DÉBUT du 5 <sup>ème</sup> tour - D160 – Sommet du Mont des Alouettes		13:18	13:16	13:14	13:12	13:10
16,50	82,50	148,50	LES HERBIERS	DÉBUT du 6 <sup>ème</sup> tour - D160 – Sommet du Mont des Alouettes		13:42	13:39	13:37	13:34	13:32
16,50	99,00	132,00	LES HERBIERS	DÉBUT du 7 <sup>ème</sup> tour - D160 – Sommet du Mont des Alouettes		14:06	14:03	14:00	13:57	13:54
16,50	115,00	115,50	LES HERBIERS	DÉBUT du 8 <sup>ème</sup> tour - D160 – Sommet du Mont des Alouettes		14:31	14:27	14:23	14:19	14:16
16,50	132,00	99,00	LES HERBIERS	DÉBUT du 9 <sup>ème</sup> tour - D160 – Sommet du Mont des Alouettes		14:55	14:50	14:46	14:42	14:38
16,50	148,50	82,50	LES HERBIERS	DÉBUT du 10 <sup>ème</sup> tour - D160 – Sommet du Mont des Alouettes		15:19	15:14	15:09	15:04	15:00
16,50	165,00	66,00	LES HERBIERS	DÉBUT du 11 <sup>ème</sup> tour - D160 – Sommet du Mont des Alouettes		15:43	15:37	15:32	15:27	15:22
16,50	181,50	49,50	LES HERBIERS	DÉBUT du 12 <sup>ème</sup> tour - D160 – Sommet du Mont des Alouettes		16:07	16:01	15:55	15:49	15:44
16,50	198,00	33,00	LES HERBIERS	DÉBUT du 13 <sup>ème</sup> tour - D160 – Sommet du Mont des Alouettes		16:31	16:24	16:18	16:12	16:06
16,50	214,50	16,50	LES HERBIERS	DÉBUT du 14 <sup>ème</sup> Tour - D30 - Rue du Jardin (Juste après le Proxi Market)		16:55	16:48	16:41	16:34	16:28
16,50	231,00	0,00	LES HERBIERS	ARRIVÉE - D160 – Sommet du Mont des Alouettes		17:20	17:12	17:04	16:57	16:50



La route D 160 sera ouverte à la circulation le lundi 23 juin et le mardi 24 juin et ne sera fermée à la circulation qu'à partir du mercredi 25 juin. A cet effet, un crêneau de reconnaissance spécifique aux courses en ligne sera ouvert le **mercredi 25 juin de 16h00 à 18h00**.

Le sens interdit de la rue de l'Eglise (KM 13.500 à 13.700 du circuit) sera **inversé uniquement sur les horaires de fermeture du circuit**. Un itinéraire bis pour les reconnaissances sera mis en place par l'organisation et les cyclistes et/ou véhicules devront emprunter cet itinéraire bis et ne pourront en aucun cas emprunter la rue de l'Eglise sous peine de sanctions.

**PLAN LIGNE D'ARRIVÉE**  
ÉPREUVES EN LIGNE  
27, 28 et 29 JUIN 2025

**ARRIVÉE**  
Mont des Alouettes

**CIRCUIT**  
16,5 km

**ZONE TV**

**SCÈNE, PODIUM, PROTOCOLAIRE**

**CISAILLEMENTS**

**ACCÈS PIÉTONS**

**CHAMP PUBLIC**

**ZONE INTERDITE AU PUBLIC**

**ZONE SECOURISTE**

**PARKING ORGANISATION**

**ZONE TECHNIQUE**

**ZONE CONTRÔLE DOPAGE**

**ÉCRAN GÉANT ATV**

**BAR**

**WC**

**ESPACE PRIVILÉGIÉ**

**CAMPION COMMENTATEURS**

**CAMPION PRODUIT DÉVELOPPEMENT**

**FLASH INTERVIEW TV**

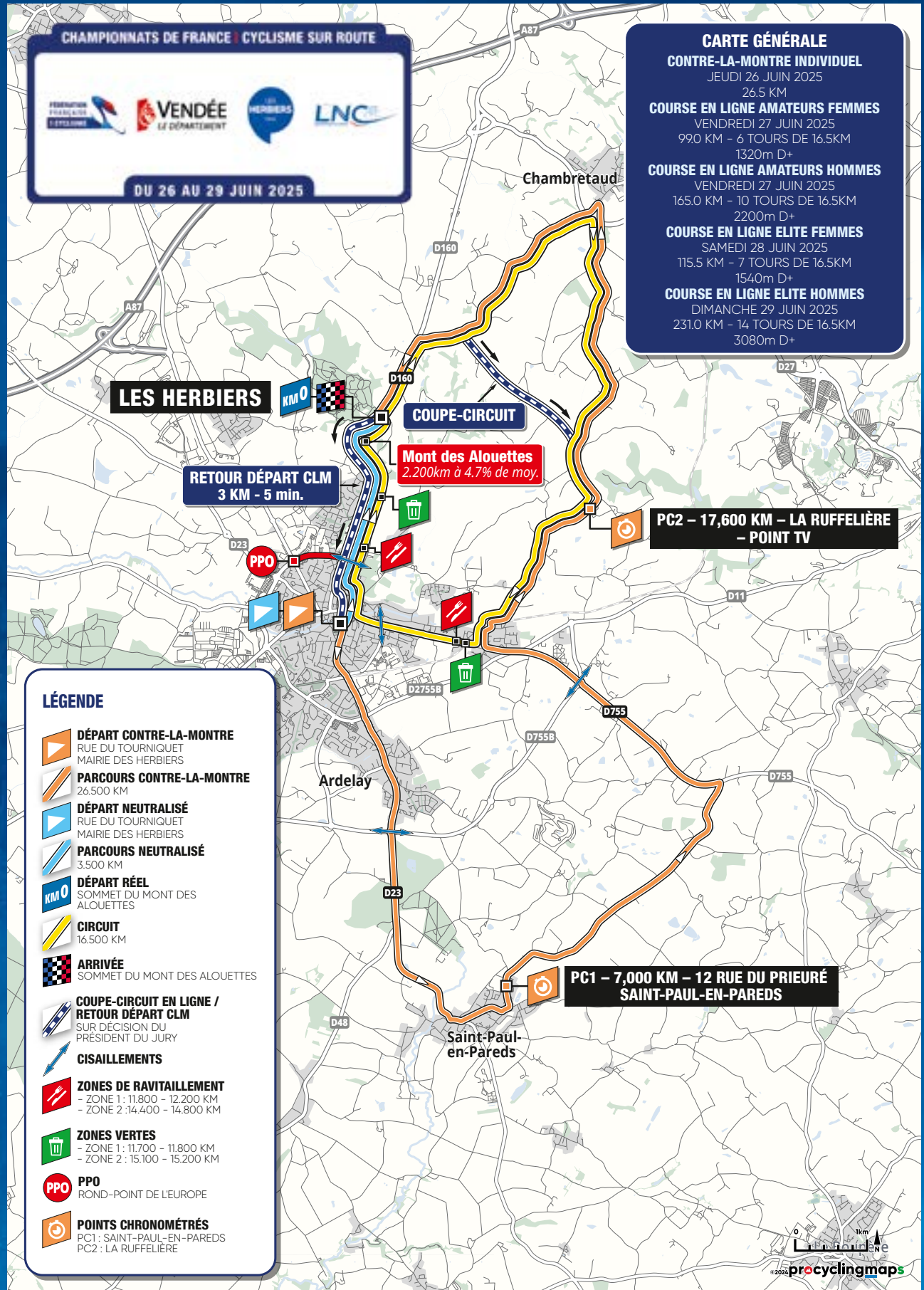
**PORTIX**

**TENTE VOITURES INVITES**

**ACCÈS PIÉTONS**



# PLAN GLOBAL



# INFORMATIONS GÉNÉRALES

## ⚠ IMPORTANT RECONNAISSANCE DES PARCOURS

La route D 160 sera ouverte à la circulation le lundi 23 juin et le mardi 24 juin et ne sera fermée à la circulation qu'à partir du mercredi 25 juin – 9h00.

A cet effet, des créneaux de reconnaissance spécifiques seront mis en place :

- Contre-la-montre : **mercredi 25 juin de 14h00 à 16h00.**
- Epreuves en ligne : **mercredi 25 juin de 16h00 à 18h00.**

D'une manière générale et pour des raisons de sécurité, nous demandons à l'ensemble des compétiteurs (à titre individuel ou en groupes), de s'abstenir de toute reconnaissance du circuit pendant le déroulement des épreuves.

Epreuves en ligne : Le sens interdit de la rue de l'Eglise (KM 13.500 à 13.700 du circuit) sera **inversé uniquement sur les horaires de fermeture du circuit**. Un itinéraire bis pour les reconnaissances sera mis en place par l'organisation et les cyclistes et/ou véhicules devront emprunter cet itinéraire bis et ne pourront en aucun cas emprunter la rue de l'Eglise sous peine de sanctions.

## PLANNING PERMANENCE

	JOURS	HORAIRES	LIEU
	CONTRE-LA-MONTRE INDIVIDUEL - ÉLITE FEMMES & HOMMES		
Permanence – Accréditations - Retrait des dossards	Mercredi 25 juin	14h00 à 17h00	Clubhouse du Vendée Les Herbiers Football – 10 Av. Massabielle, 85500 LES HERBIERS
Réunion des Directeurs Sportifs (ves)	Mercredi 25 juin	17h30 en présentiel	
	ÉPREUVE EN LIGNE - ÉLITE AMATEUR.E.S FEMMES & HOMMES		
Permanence – Accréditations - Retrait des dossards	Mercredi 25 juin	14h00 à 17h00	Clubhouse du Vendée Les Herbiers Football – 10 Av. Massabielle, 85500 LES HERBIERS
	Jeudi 26 juin	17h00 à 18h00 <i>(pour les équipes n'étant pas venues à la permanence le Mercredi 19 juin)</i>	
Réunion des Directeurs Sportifs (ves)	Jeudi 26 juin	18h30 en présentiel	
	ÉPREUVE EN LIGNE - ÉLITE PROFESSIONNELLES FEMMES		
Permanence – Accréditations - Retrait des dossards	Mercredi 25 juin	14h00 à 17h00	Clubhouse du Vendée Les Herbiers Football – 10 Av. Massabielle, 85500 LES HERBIERS
	Jeudi 26 juin	17h00 à 18h00	
	Vendredi 27 juin	15h30 à 16h30	
Réunion des Directeurs Sportifs (ves)	Jeudi 26 juin	19h30 en visioconférence	Visioconférence (un lien sera transmis aux équipes)
	ÉPREUVE EN LIGNE - ÉLITE PROFESSIONNELS HOMMES		
Permanence – Accréditations - Retrait des dossards	Mercredi 25 juin	14h00 à 17h00	Clubhouse du Vendée Les Herbiers Football – 10 Av. Massabielle, 85500 LES HERBIERS
	Jeudi 26 juin	17h00 à 18h00	
	Vendredi 27 juin	15h30 à 16h30	
Réunion des Directeurs Sportifs (ves)	Samedi 28 juin	17h30 en visioconférence	Visioconférence (un lien sera transmis aux équipes)

Épreuves en ligne - Elite Amateurs Femmes, Elite Amateurs Hommes, Elite Professionnelles Femmes et Elite Professionnels Hommes :

Pour transmettre les listes de partant.e.s, l'envoi d'un email aux adresses suivantes dans les délais fixés ci-dessus pourra être accepté.  
(Adresses emails : [alainkoszy@orange.fr](mailto:alainkoszy@orange.fr) / [lilie\\_81@hotmail.com](mailto:lilie_81@hotmail.com) / [a.fourez@ffc.fr](mailto:a.fourez@ffc.fr) / [a.cocetta@ffc.fr](mailto:a.cocetta@ffc.fr))

Le guide de route reprend des éléments du règlement particulier des CDF ROUTE 2025. Compte tenu des délais d'impressions du présent document, le règlement particulier des CDF ROUTE 2025 sera le document de référence sur les aspects réglementaires des Championnats de France de Cyclisme sur Route 2025

## LES LOCAUX ET PARKINGS

### Permanence

Clubhouse du Vendée Les Herbiers Football –  
10 Av. Massabielle, 85500 LES HERBIERS

### Réunion des Responsables d'Équipes

Clubhouse du Vendée Les Herbiers Football –  
10 Av. Massabielle, 85500 LES HERBIERS

### Vestiaires - Douches

Stade Massabielle - Avenue Massabielle à 2km de la ligne  
d'arrivée et à proximité de la zone de ravitaillement N°2

### Contrôle Antidopage

Sommet du Mont des Alouettes (Cf. Plan d'arrivée)

### Salle de presse

Tente Presse - Sommet du Mont des Alouettes

### Parkings coureurs

P1 : HERBAUGES - Accès par la Rue des Arts et la rue de la  
Prise d'eau  
P2 : RUE DE LA PRISE D'EAU - Accès par la Rue des Arts  
P3 : LIEBERTWOLKOWITZ - accès par la rue du Pont de la Ville  
(jeudi)  
P4 : MASSABIELLE (BUS)

### Parking Presse Départ

Place de la Maine / Rue de Newton

### Parking Officiel Départ

- Jeudi 26 (CLM) - Place de la Maine / Rue de Newton  
- Vendredi 27, samedi 28 et dimanche 29 - Liebertwolkwitz

### Parking Officiel / Presse Arrivée

Bellevue

### Zone de ravitaillement - Épreuve en ligne

Ravitaillement 1 : Rue Nationale  
KM 11,800 à 12,200 du circuit

Ravitaillement 2 : Avenue de Cholet - D160  
KM 14,400 à 14,800 du circuit



# INFORMATIONS COMPLÉMENTAIRES ET DISPOSITIONS 2025

**Seuls les coureurs remplissant les conditions réglementaires pour prétendre à l'attribution du titre de Champion de France, peuvent être engagés dans les Championnats de France.**

**Conformément à la décision du Comité Directeur de l'UCI relative à la situation en Ukraine, aucune restriction ne sera applicable en ce qui concerne la participation aux Championnats nationaux pour les coureurs concernés par le changement de nationalité.**

## OREILLETES

L'utilisation des oreillettes ou autres moyens de communication à distance avec les coureurs est interdit dans tous les Championnats de France (Epreuve en ligne) quelle que soit la catégorie, exceptés les Championnats de France Epreuves CLM toutes catégories, sans que ne soit remise en cause l'utilisation des mégaphones.

## PORT DU MAILLOT

Tous les coureurs engagés devront être porteurs du maillot (ou de la combinaison officielle) de leur comité régional ultra marin, de leur club (N1, N2, N3, N1 Femmes, N2 Femmes), de leur club étranger, de leur club d'origine pour les coureurs appartenant à un Team d'une autre discipline (à condition que le club d'origine ne participe pas à l'épreuve en ligne – sans cette restriction sur le CLM) ou de leur équipe UCI (Hommes et Femmes) selon le cas. Aucun maillot, dont la disposition et les couleurs ne seraient pas semblables à celui qui aura été présenté, ne sera toléré. Les coureurs qui ne respecteront pas cette disposition se verront refuser le départ.

## SURVEILLANCE MÉDICALE RÉGLEMENTAIRE

L'ensemble des coureurs Amateurs et Professionnels (Hommes ou Femmes) étant soumis à la Surveillance Médicale Réglementaire (S.M.R.), devra être à jour de leurs obligations pour pouvoir prendre part aux Championnats de France.

On entend par obligations, le fait de répondre à toute convocation ou à toute demande d'examen prévue dans le cadre de la surveillance médicale réglementaire émanant du médecin coordinateur FFC.

Avant le début des compétitions, les changements d'hébergement de coureurs postérieurs à leur déclaration, devront être notifiés au jury des arbitres au moment du retrait des dossards.

## LIEUX DE DÉPANNAGE

Les coureurs pourront être dépannés uniquement par le personnel à partir des véhicules techniques de l'équipe, de l'assistance neutre ou du balai. Seuls les accompagnateurs officiels de

l'équipe porteurs de laissez-passer, délivrés par la Direction des Evénements et de la Réglementation sportive, pourront prendre place à bord de ces voitures.

Toutefois étant donné la particularité du circuit, deux zones de dépannage en bord de route ont été mises en place afin de renforcer l'efficacité du dépannage :

**> Zone de ravitaillement N°1 Rue Nationale** - KM 11.800 à 12.200 du circuit

**> Zone de ravitaillement N°2 Avenue de Cholet** - DI60 KM 14.400 à 14.800 du circuit

Avec accord de l'UCI, le changement de roues et de vélo par des assistants à pied seront autorisés dans ces deux zones de dépannage, et uniquement dans celles-ci.

## GESTION DES TRANSPONDEURS

Au moment de la confirmation des partants pour les épreuves CLM et course en ligne, à la permanence des Championnats de France, des transpondeurs seront remis aux responsables de chaque équipe.

À l'issue de chaque épreuve (CLM et course en ligne), les responsables d'équipes devront s'assurer de la récupération de ces transpondeurs pour l'ensemble des coureurs participants afin de venir les déposer à deux endroits possibles :

**> Camion Portix**  
situé sur la ligne d'arrivée  
*Au niveau de la ligne d'arrivée*

**> Permanence**  
Clubhouse du Vendée Les Herbiers  
Football – 10 Av. Massabielle,  
85500 LES HERBIERS

Nous comptons sur la collaboration de l'ensemble des équipes. En cas de non-retour d'un transpondeur au plus tard le dimanche 29 juin 2025 – 20h00, le prestataire STS INFORMATIQUE facturera 60€ TTC par puce manquante à l'entité engagée.

## PRÉSENTATION DES COUREURS VENDREDI 27 JUIN (AVANT CHACUNE DES ÉPREUVES AMATEUR(E)S) :

Dans le cadre de la promotion des Championnats de France de Cyclisme sur Route, événement majeur qui regroupe l'ensemble des familles cyclistes, le Département de La Vendée, la Ville des Herbiers et la Fédération Française de Cyclisme souhaitent la présentation des coureurs sur l'épreuve en ligne du Vendredi 27 juin 2025 dans le respect des conditions

et des mesures sanitaires. Cette présence des coureurs (es) pour la signature se déroulera à proximité de la mairie des Herbiers, à proximité de la ligne de départ.

Cette signature des coureurs se fera par petits groupes, dans un même sens de circulation en terminant par la Championne de France sortante ou le Champion de France sortant. Il est dans l'intérêt de tous de collaborer sur cette organisation, dans le respect des conditions et des mesures sanitaires.

Des informations complémentaires seront transmises aux différentes réunions des Directeurs Sportifs.

## PRÉSENTATION DES COUREURS SAMEDI 28 ET DIMANCHE 29 JUIN (AVANT CHAQUE ÉPREUVE EN LIGNE) :

Dans le cadre de la promotion des Championnats de France de Cyclisme sur Route, événement majeur qui regroupe l'ensemble des familles cyclistes, le Département de La Vendée, la Ville des Herbiers, la Fédération Française de Cyclisme et la Ligue Nationale de Cyclisme souhaitent la présentation des coureurs sur l'ensemble des épreuves du Samedi 28 et Dimanche 29 juin 2025 dans le respect des conditions et des mesures sanitaires.

Cette présence des coureurs (es) pour la signature se déroulera à proximité de la mairie des Herbiers, à proximité de la ligne de départ.

Cette signature des coureurs se fera par petits groupes, dans un même sens de circulation en terminant par la Championne de France sortante ou le Champion de France sortant. Il est dans l'intérêt de tous de collaborer sur cette organisation, dans le respect des conditions et des mesures sanitaires. Des informations complémentaires seront transmises aux différentes réunions des Directeurs Sportifs.

## PRÉSENTATION DES ÉQUIPES VENDREDI 27 JUIN 2025 À PARTIR DE 18H30

**PRÉSENCE OBLIGATOIRE DES ÉQUIPES PROFESSIONNELLES HOMMES ET FEMMES (AVEC L'ENSEMBLE DES COUREURS PARTICIPANT AUX ÉPREUVES)**

Le Département de La Vendée, la Ville des Herbiers en concertation avec la Fédération Française de Cyclisme et la Ligue Nationale de Cyclisme, travaillent sur la programmation de la présentation des équipes organisée le Vendredi 27 juin 2025 à partir de 18h30 dans le jardin de Coria. Des informations complémentaires seront communiquées sur ce sujet ultérieurement. Cette présentation des équipes concerne les équipes professionnelles Hommes et Femmes ainsi que les champions de France 2024 ainsi que les Champions de France Amateurs 2025.

## INFORMATIONS MÉDIAS

## DIFFUSION TV

EUROSPORT france.tv sport

## JEUDI 26 JUIN

CONTRE-LA-MONTRE  
Femmes et Hommes

EUROSPORT

Direct 13h00 &gt; 17h30

## VENDREDI 27 JUIN

ÉPREUVE EN LIGNE  
Elite Amateur(e)s

3 pays de la Loire

Elite Amateurs Femmes 10h30 > 12h  
Elite Amateurs Hommes 16h > 17h30

## SAMEDI 28 JUIN

ÉPREUVE EN LIGNE  
Elite Professionnelles FemmesEUROSPORT Direct  
12h55 > 16h303 Direct  
14h > 16h30

## DIMANCHE 29 JUIN

ÉPREUVE EN LIGNE  
Elite Professionnels HommesEUROSPORT Direct  
14h15 > 17h203 Direct  
15h15 > 17h20

## INFORMATIONS PRESSE

La salle de presse, les installations radios/TV et espaces Interviews seront installés sur la ligne d'arrivée au sommet du Mont des Alouettes.

## Parking Presse Départ

Place de la Maine / Rue de Newtown  
Situé à 200m du départ - Accès par le PPO

## Parking Officiel / Presse Arrivée

Bellevue, situé à 500m de l'arrivée - Accès par le PPO

## Épreuves CLM, Départ, Parking Presse

Place de la Mairie Les Herbiers

## Tente Presse

Sommet du Mont des Alouettes

## Demande d'accréditation presse

<https://franceroute.fr/>

## Retrait des accréditations

A partir du mercredi 25 juin, 14h, sur place en salle de presse.

## Véhicules Presse

Pour les épreuves en ligne, dérivation arrivée. Des véhicules neutres seront à disposition. Pour l'usage des 2 motos photographes, réservées aux photographes « cartés », il est nécessaire de prévoir votre casque. Aucun casque ne sera prêté sur place.

Pour les épreuves CLM, vous devez réserver un bandeau voiture en salle de presse.

## Photographes

Retrait des chasubles en salle de presse sur présentation de la carte de presse et en échange d'une caution (10€, carte de presse...).



## LES CHIFFRES MÉDIAS 2024

156  
JOURNALISTES ACCRÉDITÉS+3500  
ARTICLES DE PRESSE60  
TECHNICIENS TV13H DIRECT TV  
EUROSPORT ET france.tv sportPIC  
D'AUDIENCE999k  
ÉPREUVE HOMMES  
SUR FRANCE 3 NATIONAL  
PIC ARRIVÉE  
2.5M718k  
ÉPREUVE DAMES  
SUR FRANCE 3 NATIONAL  
PIC ARRIVÉE  
1.1M1,14M  
AUDIENCE CUMULÉE  
SUR EUROSPORT EN FRANCE



## ÉPREUVES SUR ROUTE

ANNÉE	LIEUX	FEMMES ESPOIRS	FEMMES ÉLITE	HOMMES AMATEURS	HOMMES PROFESSIONNELS
2000	LE POIRÉ-SUR-VIE	SOPHIE CREUX	JEANNIE LONGO	ROMAIN MARY	CHRISTOPHE CAPELLE
2001	ARGENTON SUR CREUSE	J.VANDEKERKHOVE	JEANNIE LONGO	NICOLAS ANDRÉ	DIDIER ROUS
2002	BRIANÇON	BÉATRICE THOMAS	MAGALI LE FLOC'H	FRÉDÉRIC DELALANDE	NICOLAS VOGONDY
2003	PLUMELEC	DELPHINE GUILLE	SONIA HUGUET	ALEXANDRE GRUX	DIDIER ROUS
2004	VALLÉE DU CHAMPSAUR	MARINA JAUNATRE	JEANNIE LONGO	CHRISTOPHE RIBLON	THOMAS VOECKLER
2005	BOULOGNE SUR MER	KARINE GAUTARD	MAGALI LE FLOC'H	RÉMY PAURIOL	PIERRICK FEDRIGO
2006	CHANTONNAY	PASCALE JEULAND	JEANNIE LONGO	DIMITRI CHAMPION	FLORENT BRARD
2007	AURILLAC	JULIE KRASNAK	EDWIGE PITEL	LOÏC HERBRETEAU	CHRISTOPHE MOREAU
2008	SEMUR EN AUXOIS	JULIE KRASNAK	JEANNIE LONGO	J.C PÉRAUD	NICOLAS VOGONDY
2009	SAINT-BRIEUC	JULIE KRASNAK	C.FERRIER BRUNEAU	SAMUEL PLOUHINEC	DIMITRI CHAMPION
2010	CHANTONNAY	MÉLODIE LESUEUR	MÉLODIE LESUEUR	ANTHONY COLIN	THOMAS VOECKLER
2011	BOULOGNE SUR MER	AUDREY CORDON	C.FERRIER BRUNEAU	FREDDY BICHOT	SYLVAIN CHAVANEL
2012	SAINT AMAND LES EAUX	MARION ROUSSE	MARION ROUSSE	JIMMY RAIBAUD	NACER BOUHANNI
2013	LANNILIS	AUDE BIANNIC	ÉLISE DELZENNE	CÉDRIC DELAPLACE	ARTHUR VICHOT
2014	FUTUROSCOPE	PAULINE FERRAND PRÉVOT	PAULINE FERRAND PRÉVOT	YANN GUYOT	ARNAUD DÉMARE
2015	CHANTONNAY	ÉMILIE ROCHEDY	PAULINE FERRAND PRÉVOT	CLÉMENT MARY	STEVEN TRONET
2016	VESOUL	LENA GERAULT	EDWIGE PITEL	VALENTIN MADOUAS	ARTHUR VICHOT
2017	SAINT-OMER	FANNY ZAMBON	CHARLOTTE BRAVARD	FLAVIEN MAURELET	ARNAUD DÉMARE
2018	MANTES-LA-JOLIE	GLADYS VERHULST	AUDE BIANNIC	GEOFFREY BOUCHARD	ANTHONY ROUX
ANNÉE	LIEUX	FEMMES AMATEURES	FEMMES ÉLITE	HOMMES AMATEURS	HOMMES PROFESSIONNELS
2019	LA HAYE-FOUASSIÈRE		JADE WIEL	ALEXIS RENARD	WARREN BARGUIL
2020	GRAND-CHAMP		AUDREY CORDON-RAGOT	JASON TESSON	ARNAUD DÉMARE
2021	ÉPINAL		EVITA MUZIC	AXEL MARIAULT	RÉMI CAVAGNA
2022	CHOLET		AUDREY CORDON-RAGOT	MATTÉO VERCHER	FLORIAN SÉNÉCHAL
2023	HAZEBROUCK-CASSEL		VICTOIRE BERTEAU	KILLIAN VERSCHUREN	VALENTIN MADOUAS
2024	AVRANCHES - MONT SAINT MICHEL - SAINT MARTIN DE LANDELLES	SARAH POPE	JULIETTE LABOUS	TITOUAN MARGUERITAT	PAUL LAPEIRA

## CONTRE-LA-MONTRE

ANNÉE	LIEUX	FEMMES ÉLITE		HOMMES PROFESSIONNELS	
2000	LE POIRÉ-SUR-VIE	JEANNIE LONGO		FRANCISQUE TEYSSIER	
2001	ARGENTON SUR CREUSE	JEANNIE LONGO		FLORENT BRARD	
2002	BRIANÇON	JEANNIE LONGO		EDDY SEIGNEUR	
2003	PLUMELEC	JEANNIE LONGO		EDDY SEIGNEUR	
2004	VALLÉE DU CHAMPSAUR	EDWIGE PITEL		EDDY SEIGNEUR	
ANNÉE	LIEUX	FEMMES ESPOIRS	FEMMES ÉLITE	HOMMES PROFESSIONNELS	
2005	BOULOGNE SUR MER	ALNA BURATO	EDWIGE PITEL	SYLVAIN CHAVANEL	
2006	CHANTONNAY	KARINE GAUTARD	JEANNIE LONGO	SYLVAIN CHAVANEL	
2007	AURILLAC	JULIE KRASNAK	MARYLINE SALVETAT	BENOIT VAUGRENARD	
2008	SEMUR EN AUXOIS	JULIE KRASNAK	JEANNIE LONGO	SYLVAIN CHAVANEL	
2009	SAINT-BRIEUC	JULIE KRASNAK	JEANNIE LONGO	J.C-PÉRAUD	
2010	CHANTONNAY	AUDE BIANNIC	JEANNIE LONGO	NICOLAS VOGONDY	
2011	BOULOGNE SUR MER	AUDREY CORDON	JEANNIE LONGO	CHRISTOPHE KERN	
2012	SAINT AMAND LES EAUX	PAULINE FERRAND PRÉVOT	PAULINE FERRAND PRÉVOT	SYLVAIN CHAVANEL	
2013	LANNILIS	PAULINE FERRAND PRÉVOT	PAULINE FERRAND PRÉVOT	SYLVAIN CHAVANEL	
ANNÉE	LIEUX	FEMMES ESPOIRS	FEMMES ÉLITE	HOMMES AMATEURS	HOMMES PROFESSIONNELS
2014	FUTUROSCOPE	PAULINE FERRAND PRÉVOT	PAULINE FERRAND PRÉVOT	ROMAIN BACON	SYLVAIN CHAVANEL
2015	CHANTONNAY	ANNABELLE DREVILLE	AUDREY CORDON	THOMAS ROSTOLLAN	JÉRÔME COPPEL
2016	VESOUL	SÉVERINE ERAUD	AUDREY CORDON	YOANN PAILLOT	THIBAUT PINOT
2017	SAINT-OMER	SÉVERINE ERAUD	AUDREY CORDON	YOANN PAILLOT	PIERRE LATOUR
2018	MANTES-LA-JOLIE	JULIETTE LABOUS	AUDREY CORDON	ALEXYS BRUNEL	PIERRE LATOUR
ANNÉE	LIEUX	FEMMES AMATEURES	FEMMES ÉLITE	HOMMES AMATEURS	PROFESSIONNELS
2019	LA HAYE-FOUASSIÈRE		SÉVERINE ERAUD	ROMAIN BACON	BENJAMIN THOMAS
2020	GRAND-CHAMP		JULIETTE LABOUS	ÉMILIEN VIENNET	RÉMI CAVAGNA
2021	ÉPINAL		AUDREY CORDON-RAGOT	KEVIN VAUQUELIN	BENJAMIN THOMAS
2022	CHOLET		AUDREY CORDON-RAGOT	ANTOINE DEVANNE	BRUNO ARMIRAIL
2023	HAZEBROUCK-CASSEL		CÉDRINE KERBAOL	MATHIAS RIBEIRO	RÉMI CAVAGNA
2024	AVRANCHES - MONT SAINT MICHEL - SAINT MARTIN DE LANDELLES	BALLADYNE TRITSCH	AUDREY CORDON-RAGOT	MATHIAS RIBEIRO DA CRUZ	BRUNO ARMIRAIL

# ÉQUIPES UCI FRANÇAISES

## UCI WORLD TEAMS



ARKEA B&B HOTELS



COFIDIS



DECATHLON AG2R



GROUPAMA - FDJ  
World Team



TotalEnergies

## UCI PROTEAMS

## CONTINENTALES UCI



UNIBET Tietema Rocket



ARKEA - B&B HOTELS  
Continentale



CIC - U - NANTES



DECATHLON AG2R LA  
MONDIALE DEVELOPMENT  
TEAM



GROUPAMA - FDJ  
DEVELOPMENT TEAM



NICE METROPOLE  
CÔTE D'AZUR



St-Michel - PREFERENCE  
HOME - AUBER 93



VAN RYSEL ROUBAIX

## UCI WOMEN'S WORLDTEAMS



FDJ SUEZ

## UCI WOMEN'S PROTEAMS



ARKÉA  
B&B HOTELS WOMAN



COFIDIS  
WOMEN TEAM



St-Michel - PREFERENCE  
HOME - AUBER 93



WINSPEACE ORANGE SEAL



# ÉQUIPES ÉTRANGÈRES

## UCI WORLD TEAMS



BAHRAIN VICTORIOUS



EF Education -  
EASYPST



INEOS Grenadiers



Intermarché - Wanty



LIDL - TREK



SOUDAL  
QUICK-STEP

## UCI PROTEAMS



Team Picnic POSTNL



UAE Team Emirates XRG



Team VISMA  
Lease a bike



XDS Astana Team



BURGOS - BURPELLET  
- BH



Euskaltel - Euskadi



Israel - PREMIER TECH



LOTTO



Solution Tech  
VINI FANTINI



Team Novo Nordisk



Tudor Pro Cycling Team



Wagner Bazin WB

## ÉQUIPES CONTINENTALES UCI



7-Eleven CLIQQ Roadbike  
Philippines



Anicolor TIEN 21



Bike AID



LOTTO Development  
Team



AG Insurance  
SOUDAL Team



CERATIZIT Pro Cycling  
Team

## UCI WOMEN'S WORLDTEAMS



Human Powered Health



LIDL - TREK



MOVISTAR Team Woman



Roland



Team VISMA  
Lease a Bike



UAE Team ADQ

## UCI WOMEN'S PROTEAMS



EF Education - OALTY



AG Insurance  
SOUDAL U23



CJ O'SHEA Racing Team



LOTTO Ladies



Team Coop - Repsol



UAE Development Team

## ÉQUIPES CONTINENTALES UCI

# ÉQUIPES

Sur la base du règlement particulier des CDF route, la liste des clubs qualifiés sera publiée à partir du 1<sup>er</sup> Juin - Cf détails ci dessous  
Cf. Page 6 du règlement

## QUOTAS POUR LES ÉQUIPES LABELLISÉES « NATIONAL » ET LES COMITÉS RÉGIONAUX

Cf. Conseil Fédéral 25 et 26 octobre 2024

	NATIONAL 1 FEMMES	NATIONAL 2 FEMMES	COMITÉS RÉGIONAUX ULTRA MARIN ET INDIVIDUELLE AVEC UN NIVEAU AVÉRÉ
CLM IND. FEMMES	Sur engagement	Sur engagement	Sur engagement
EPREUVE EN LIGNE ELITE FEMMES	8 coureuses (x10 N1 = 80 coureuses)*	de 8 coureuses (x8 N2 = 64 coureuses)*	10 maximum

Toutes les structures N1 Femmes et les huit premières\* structures N2 Femmes du classement général provisoire de la Coupe de France sont qualifiées au Championnat de France sur Route Amateurs Femmes. Pas de minimum imposé car certains effectifs N Femmes sont presque exclusivement composés de U19 et ne peuvent donc pas prendre le départ du CDF Route Elite Femmes. N1 Femmes = Toutes les structures N1 sont qualifiées, sans distinction de quota.

N2 Femmes = Classement des structures N2 Femmes arrêté à la 3<sup>ème</sup> manche - Chrono 47 le 2 mai 2025

Remarque : En cas de l'absence d'une ou plusieurs structures N1 ou N2 Femmes qualifiées ci-dessus, il ne sera pas fait appel à une autre structure labellisée ou non.

	NATIONAL 1 / NATIONAL 2 / NATIONAL 3	COMITÉS RÉGIONAUX ULTRA MARIN
CLM IND. HOMMES	Sur engagement	Sur engagement
EPREUVE EN LIGNE ELITE AMATEURS	CF Détails ci dessous	10 maximum

- N1 (De la 1<sup>ère</sup> place à la 8<sup>ème</sup> place) = 6 coureurs x 8 équipes ➤ 48 coureurs
- N1 (De la 9<sup>ème</sup> place à la 16<sup>ème</sup> place) = 5 coureurs x 8 équipes ➤ 40 coureurs
- N1 (De la 17<sup>ème</sup> place à la 19<sup>ème</sup> place) = 4 coureurs x 3 équipes ➤ 12 coureurs
- N2 (De la 1<sup>ère</sup> place à la 8<sup>ème</sup> place) = 4 coureurs x 8 équipes ➤ 32 coureurs
- N3 (De la 1<sup>ère</sup> place à la 3<sup>ème</sup> place) = 3 coureurs x 3 équipes ➤ 9 coureurs
- Champion de France sortant (hors quota) ➤ 1 coureur
- Coureurs de nationalité française appartenant à une équipe française Professionnelle Cyclo-cross UCI ➤ 6 coureurs maximum par structure

Le classement pris en compte est celui de la Coupe de France de chaque niveau N1, N2 arrêté au 31 mai 2025 et N3 arrêté au 15 juin 2025.

Particularité de la 3<sup>ème</sup> Manche N3 programmée le 15 juin 2025 (en raison de la date limite d'engagement fixée au 9 juin 2025) : les structures potentiellement qualifiées devront tout de même s'engager dans le respect de la date limite et dès le 15 juin 2025 au soir, les 3 structures définitivement qualifiées devront confirmer leurs engagements par email.

### NATIONAL 1 FEMMES



BREIZH LADIES



CHAMBÉRY CYCLISME  
COMPÉTITION FÉMININ



LADYNAMIPS RVC



LANESTER WOMEN  
MORBIHAN



MAGAMO VOSGES TEAM



TEAM BUFFAZ GESTION DE  
PATRIMOINE LSE



TEAM CENTRE VAL DE LOIRE  
FÉMININ

### NATIONAL 2 FEMMES



TEAM FÉMININ  
CHAMBÉRY



U.V.C.A.  
TROYES



VELO CLUB  
MORTEAU MONTBENOIT



ABUS - SPRINTEUR CLUB  
FÉMININ



C.S.M. PUTEAUX CYCLISME



DES ROUES EN ELLES



EURINVEST BY ALBI VELO  
SPORT



HEXAGONE



MARMANDE WOMEN  
DEVELOPPEMENT



OCCITANE CYCLISME  
FORMATION



TEAM ARDENNES CYCLISME



TEAM AVESNOIS FÉMININ



TEAM FÉMININ  
HAUTS-DE-FRANCE



TEAM GRAND SUD CYCLISME  
FÉMININ



TEAM OZARM STAMINA -  
L'ISLE SUR LA SORGUE



TEAM PRAZ SUR ARLY -  
HAUTE SAVOIE



TEAM VERN 35 FÉMININ



VCESQY TEAM VPOUSSERT



VENDÉE PIVETEAU BOIS

Au moment de la validation du guide de route, la liste des 8 structures N2 Femmes qualifiées n'est pas connue



## CONTINENTALES FÉDÉRALES UCI



AVC AIX PROVENCE  
DOLE



BOURG EN BRESSE AIN  
CYCLISMEV



VÉLO CLUB  
VILLEFRANCHE  
BEAUJOLAIS



VÉLOCE CLUB  
ROUEN 76



VENDÉE U  
PAYS DE LA LOIRE

## NATIONAL 1



AMICALE CYCLISTE  
BISONTINE



CENTRE CYCLISTE D'ÉTUPES  
LE DOUBS PAYS DE  
MONTBELIARD



CHARVIEU CHAVAGNEUX  
ISÈRE CYCLISME



DINAN SPORT CYCLING



GUIDON CHALETTOIS



HEXAGONE



MAYENNE V AND B  
MONBANA



OCF TEAM LEGEND WHEELS



PARIS CYCLISTE OLYMPIQUE



SCO DIJON - TEAM  
MATERIEL.COM



TEAM ATRIA  
EXPERTS-COMPTABLES  
MONTLUÇON CYCLISME



TEAM BRICQUEBEC  
COTENTIN



TEAM LOCKIMMO.COM - CC  
NOGENT-SUR-OISE



VCP LOUDÉAC

## NATIONAL 2



ES TORIGINI



CSC BLAGNAC VÉLO  
SPORT 31



MOYON PERCY  
MANCHE NORMANDIE



TEAM ADRIS - LA CRÊPE DE  
BROUILLON - BLC



TEAM MARNI N'SIDE



UNION CYCLISTE  
CHOLET 49



UNION CYCLISTE  
PELUSSIN LOIRE PILAT



VCU SCHWENHEIM TPM

Au moment de la validation du guide de route, la liste des 3 structures N3 qualifiées n'est pas connue

# ORGANISATION / MARQUAGE VÉHICULES

## ORGANISATION FFC/LNC



**Président de la CN Route  
Haut Niveau**  
Gilles MAS

**Président de la CN Sécurité**  
Nicolas ROUGEON

**Directeur des Evénements  
et de la Réglementation Sportive**  
Nicolas ANDRÉ

**Responsable des Épreuves  
Cyclisme sur route**  
Alexandre FOUREZ

**Chargé de mission Cyclisme sur  
route et réglementation**  
Andreas COCETTA

**Responsable technique**  
Jean Baptiste MAHU

**Responsable La Tricolore et  
Rando FDJ UNITED**  
Nicolas PETITJEAN

**Directeur de la Communication  
et du Marketing**  
Tristan HORREAUX

**Responsable communication**  
Sylvie PASQUALIN

**Responsable Marketing**  
Lise TROUILLET

**Chargée de Communication et RP**  
Audrey CHARPIGNY

**Digital & Content Manager**  
Alexandre BARD

**Assistante du Président**  
Magali DELLA SCHIAVA

**Commissaire général Organisation**  
Guy MEAR

**Responsable technique**  
Jean-Baptiste MAHU

**Ose Evenement**  
Alexandre AMEIL

**Logistique**  
Loïc PESCHE  
Thierry FABRE  
Marc GILSON

**Chauffeurs Voitures Invités FFC**  
Cyril GAUTIER  
Pascal LINO

**Stagiaire Villages Partenaires et  
RANDO FDJ UNITED**  
Paul CHRISTIN

**Stagiaire Assistante Digitale**  
Lenaig CHEVREUIL



**Secrétaire Général LNC**  
Alain CLOUET

**Directeur LNC**  
Arnaud PLATEL

**Assistante LNC**  
Amandine PETIT

**Chargé de développement LNC**  
Aymeric CLOSIER

**Assistant chargé de  
développement LNC**  
Félix FAYOUX

## COMITÉ LOCAL

### LA VENDÉE

**Directeur Général Adjoint**  
Laurent PINEAU

**Directrice de la  
Communication, des Grands  
Événements et du Sport**  
Stéphanie BIOTEAU

**Responsable du Service Sport  
et Événements**  
Julien CHARON

**Chargé des Manifestations  
Sportives (Signalétique)**  
Yannis ROY

**Chargé de Communication**  
Nathan GUILMINEAU

**Attaché de presse**  
Albin MOUTON

**Responsable Espace Privilege et  
Soirée de Gala Espace Herbauges**  
Chloé CHARTON

**Responsable soirée de  
présentation des équipes**  
Benjamin PLAISANT

### VILLE DES HERBIERS

**Chef du cabinet du Maire /  
Président**  
Fabien JOURDAN

**Directeur Général de la  
ville des Herbiers et de la  
communauté de commune du  
Pays des Herbiers**  
Luc LOIZEAU

**Directeur Général adjoint  
des services techniques et  
aménagements CCPH**  
Jean-Michel VILAIN

**Directeur service informatique**  
Frédéric DELEZENNE

**Responsable bénévoles**  
Guy GOURAUD

**Responsable stationnement  
camping-car**  
Jean-Marie GRIMAUD

**Coordination générale**  
Anthony GUILLARD

**Responsable Logistique**  
Christophe LAINE

**Chef de la police municipale**  
Hervé PERTON

**Coordinatrice service  
communication - événementiel**  
Valérie DA FONSECA

**Chargé événementiel en charge  
des grands événements**  
Benoit BIGEARD

**Villages Partenaires /  
Animation**  
Cyrille GILBERT  
Charly JEUDY

**PC Sécurité**  
Vincent BROUSSEAU

## OFFICIELS DE COURSE

**Président du Jury**  
Alain KOSZYCZARZ

**Arbitre 1**  
Damin BOIS

**Arbitre 2**  
Séverine JAMAIN

**Juge à l'arrivée**  
Alison RASSET

**Chronométrateur 1**  
Fabien GIANESINI

**Chronométrateur 2**  
**CLM uniquement**  
Emmanuel LEGROS

**Arbitre Moto 1**  
Claude GODIN

**Arbitre Moto 2**  
Jérôme BIHOUEE

**Secrétaire**  
Aurélien SIMONNET

**Arbitre Adjoint**  
Charlotte PAPIN  
Lilian PONIER  
Sylvain PIQUART

**Infos Courses**  
Christelle REILLE

**Régulateur**  
Rodolphe CRAMETE

**Pilote Moto Régulateur**  
Marc TILLY

**Pilote Moto Info 1**  
Philippe BARAN

**Pilote Moto Info 2**  
Denis HERMANS

**Pilote Arbitre Moto 1**  
Patrick BUSSON

**Pilote Arbitre Moto 2**  
Pascal GARIN

**Pilote Speaker**  
Hervé ROUGIER

**Pilote Ardoisier**  
Vincent PIPARD

**Inspecteur Anti-dopage**  
Claude DECHASEAUX

**Médecin 1**  
Dr Peggy DUMONT

**Médecin 2 (dès jeudi)**  
Dr Thomas DELALANDE

**Ardoisiers**  
Stéphane GRELARD  
Angèle LEBLANC


**Speakers**  
Marion HERAULT  
Damien MARTIN

## ÉCHELON COURSE

### VOITURES



### MOTOS



**Seules les voitures et motos munies d'un  
rond rouge sont autorisées à franchir  
la ligne d'arrivée au dernier tour.**  
Tous les autres véhicules seront déviés  
pour le CLM (à gauche).

## ÉCHELON HORS-COURSE

### VOITURES



## RADIO COURSE

**FRÉQUENCE : 157.550 MHz**

## SIGNALÉTIQUE





# CHIFFRES / CONTACTS

## LES CHAMPIONNATS DE FRANCE EN CHIFFRES

### ÉPREUVES



### CHIFFRES CLÉS



## CONTACTS FFC

### ORGANISATION

**Nicolas ANDRÉ**  
DIRECTEUR DES ÉVÉNEMENTS  
ET DE LA RÉGLEMENTATION  
SPORTIVE  
✉ n.andre@ffc.fr  
☎ 06 04 59 65 59

**Alexandre FOUREZ**  
RESPONSABLE ÉPREUVES  
CYCLISME SUR ROUTE  
✉ a.fourez@ffc.fr  
☎ 06 99 15 94 21

**Andreas COCETTA**  
CHARGÉ DE MISSION  
CYCLISME SUR ROUTE  
ET RÉGLEMENTATION  
✉ a.cocetta@ffc.fr  
☎ 06 76 37 95 17

### MÉDIA/PRESSE

**Sylvie PASQUALIN**  
RESPONSABLE  
COMMUNICATION  
✉ s.pasqualin@ffc.fr  
☎ 06 07 89 87 46

**Lise TROUILLET**  
RESPONSABLE  
MARKETING  
✉ l.trouillet@ffc.fr  
☎ 06 67 28 23 48

**Audrey CHARPIGNY**  
CHARGÉE DE COMMUNICATION  
ET RELATIONS PRESSE  
✉ a.charpigny@ffc.fr  
☎ 06 99 18 08 94

## CONTACTS CLO

### ORGANISATION

**Laurent PINEAU**  
VENDÉE - DIRECTEUR GÉNÉRAL ADJOINT  
✉ laurent.pineau@vendee.fr  
☎ 06 07 81 25 91

**Julien CHARON**  
VENDÉE - RESPONSABLE DU SERVICE  
SPORT ET ÉVÉNEMENTS  
✉ julien.charon@vendee.fr  
☎ 06 28 11 23 69

**Anthony GUILLARD**  
LES HERBIERS - DIRECTEUR ADJOINT DE  
L'ÉVÉNEMENT, DU SPORT ET DE LA VIE  
ASSOCIATIVE  
✉ a.guillard@lesherbiers.fr  
☎ 07 70 01 94 41

### MÉDIA/PRESSE

**Albin MOUTON - VENDÉE**  
ATTACHÉ DE PRESSE DIRECTION DE LA COMMUNICATION,  
DES GRANDS ÉVÉNEMENTS ET DU SPORT  
✉ albin.mouton@vendee.fr  
☎ 07 86 03 35 40

**Stéphanie BIOTEAU**  
VENDÉE - DIRECTRICE DE LA  
COMMUNICATION, DES GRANDS  
ÉVÉNEMENTS ET DU SPORT  
✉ stephanie.bioteau@vendee.fr  
☎ 06 83 77 29 31

**Valérie DA FONSECA**  
- LES HERBIERS  
COORDINATRICE SERVICE  
COMMUNICATION - ÉVÉNEMENTIEL  
✉ v.dafonseca@lesherbiers.fr  
☎ 06 28 55 70 63

# LES PARTENAIRES

## ORGANISATEURS OFFICIELS



## PARTENAIRES PRIVÉS



## PARTENAIRES MÉDIAS

